

**BIENESTAR**
SECRETARÍA DE BIENESTAR**FAIS**
FONDO DE ASISTENCIAS PARA
LA INFRAESTRUCTURA SOCIAL

2024

**CAPTURA DE PROYECTOS
POR MUNICIPIO**

Usuario: MENDEZ AGUILAR LUIS OMAR, FMEX1505701

INDICE: [FAIS2024.pkg_faishis] MONITOR FISMD: [FAIS2024.pkg_monitor_fismdf] [?pi_entidad_federativa=15&pi_municipio=0] INFORMACION FISMD: [FAIS2024.pkg_informacion_fismdf] [?pi_entidad_federativa=15&pi_municipio=15057]

PROYECTOS Financiamiento BANOBRAS y RENDIMIENTOS PRODIMDF GASTOS INDIRECTOS

CAPTURA DE PROYECTOS FAISMUN APLICABLE AL MUNICIPIO DE NAUCALPAN DE JUÁREZ**IDENTIFICACIÓN GEOGRÁFICA DEL PROYECTO**

SOLVENTAR(0)

Id del Proyecto: 44024

Tipo de proyecto: PROYECTO FAISMUN

*Entidad Federativa: 15 MEXICO

*Municipio: 15057 NAUCALPAN DE JUÁREZ

Grado de Rezago Social del Municipio: MUY BAJO

*Localidad: 150570001 150570001 NAUCALPAN DE JUÁREZ

Si no encuentro su localidad, cotéjar en el siguiente enlace [CENFEMUL](#)

La localidad cuenta con población indígena o afroamericana

Grado de Rezago Social de la Localidad: MUY BAJO

¿En dónde aplica?: POBREZA EXTREMA

¿La localidad tiene ZAP Urbana?: SI

*¿La población beneficiaria de la obra se encuentra dentro de la ZAP urbana?: NO

*Latitud: 19.474206780211464 *Longitud: -99.24259608090838

Geometría (marcadores,poligonos,lineas): 0 2 0

**DOMICILIO GEOGRÁFICO**

SOLVENTAR(0)

Entidad Federativa:

15 MEXICO

Municipio:

15057 NAUCALPAN DE JUÁREZ

Localidad:

150570001 NAUCALPAN DE JUÁREZ

El domicilio geografico del proyecto se encuentra referido a una: Zona Urbana o Rural (con Amanzamiento)

*Tipo de Vialidad: AVENIDA *Nombre de vialidad: CORONA Ninguno:

Sin Numero Exterior(SN): Domicilio Conocido Numero Exterior Anterior: Num. Exterior: Alfanumerico

17 0

Num. Interior: Alfanumerico Sin número interior

SN SIN NUMERO INTERIOR (SN)

*Código Postal: 53030 Ninguno:

*Tipo de Asentamiento: COLONIA *Nombre del Asentamiento: BOSQUE DE LOS REMEDIOS Otro: BOSQUE DE LOS REMEDIOS Ninguno:

Identificar y registrar el nombre de las entre vialidades y la vialidad posterior del Domicilio

Entre Vialidad 1:

*Tipo de Vialidad: AVENIDA *Nombre de vialidad: DE LOS ARCOS Ninguno:

Entre Vialidad 2:

*Tipo de Vialidad: AVENIDA *Nombre de vialidad: PRINCIPAL Ninguno:

Vialidad Posterior:

*Tipo de Vialidad: CALZADA *Nombre de vialidad: DE LOS REMEDIOS Ninguno:

*Descripción de ubicación Dirección completa del domicilio del Proyecto:

EL POZO SE UBICA ENTRE EL COLEGIO DE LAS CIENCIAS Y HUMANIDADES PLANTEL NAUCALPAN Y LA ESCUELA PRIMARIA GENERALISIMO MORELOS EN LA ESQUINA DE LA CALLE SE UBICA LA CRUZ ROJA

172

AVENIDA CORONA 0 INTERIOR SN , COLONIA BOSQUE DE LOS REMEDIOS, CP. 53030 NAUCALPAN DE JUÁREZ, NAUCALPAN DE JUÁREZ MÉXICO ENTRE AVENIDA DE LOS ARCOS Y AVENIDA PRINCIPAL, CALZADA DE LOS REMEDIOS EL POZO SE UBICA ENTRE EL COLEGIO DE LAS CIENCIAS Y HUMANIDADES PLANTEL NAUCALPAN Y LA ESCUELA PRIMARIA GENERALISIMO MORELOS EN LA ESQUINA DE LA CALLE SE UBICA LA CRUZ ROJA

IDENTIFICACIÓN DEL PROYECTO

SOLVENTAR(0)

*Tipo de incidencia del Proyecto:

01 DIRECTA

*Seleccione el Rubro:

0111.AGUA POTABLE

*Seleccione la Subclasificación del Proyecto:

11110.POZO PROFUNDO DE AGUA ENTUBADA

*Seleccione la Modalidad del Proyecto:

05.REHABILITACIÓN

*¿El proyecto cuenta con más de una subclasificación?:

NO

Nombre sugerido del Proyecto:

DE POZO PROFUNDO DE AGUA ENTUBADA EN NAUCALPAN DE JUÁREZ LOCALIDAD NAUCALPAN DE JUÁREZ ASENTAMIENTO OTRO

*Nombre del Proyecto:

REHABILITACIÓN DE POZO PROFUNDO DE AGUA ENTUBADA IPI II EN COLONIA BOSQUE DE LOS REMEDIOS

Consideraciones señaladas en el catálogo de los Lineamientos Generales para la Operación del PAIS:

La planeación que realicen los gobiernos locales y de las entidades federativas deberá atender a quienes cuenten con altas probabilidades de carecer de agua entubada (acceso a servicios básicos de la vivienda); para lo anterior, los gobiernos de las entidades y municipios podrán apoyarse en los diagnósticos que deriven del programa de medidas preventivas y de mitigación de la sequía coordinado por la Comisión Nacional del Agua (CONAGUA). Dichos proyectos deberán contar con estudios previos de factibilidad; Bajo la modalidad de equipamiento se deberá considerar el suministro, la instalación y todo lo necesario para su correcto funcionamiento, considerando únicamente equipamiento fijo, sin incluir ningún tipo de insumos.

*Descripción detallada del proyecto:

SE LLEVARÁN A CABO TRABAJOS PRELIMINARES LOS CUALES CONTEMPLAN MANOBRAS DE DESINSTALACIÓN DE EQUIPOS DE BOMBEO SUMERGIBLES, DE TREN DE DESCARGA, ASÍ COMO EL TRASLADO Y MOVIMIENTO DE MAQUINARIA AL SITIO DE TRABAJO; PARA LA REHABILITACIÓN CONSISTE EN EL CEPILLADO, DESAZOLVE Y PISTONEO QUE FACILITE LA REMOCIÓN DE MATERIAL EXISTENTE, ASIMISMO SE APLICARÁ UN TRATAMIENTO QUÍMICO PARA LA OBTENCIÓN DE BUENA VISIBILIDAD PARA LA TOMA DE VIDEO EN LA PROFUNDIDAD DEL POZO, ADEMÁS DE VERIFICAR LOS TRABAJOS REALIZADOS, PARA EL EQUIPO DE BOMBEO SE HARÁ LA CONSTRUCCIÓN DE UNA BASE DE CONCRETO ARMADO PARA CABEZAL DE BOMBA, EL SUMINISTRO DE MOTOBOMBA VERTICAL TIPO SUMERGIBLE, INSTALACIÓN DE LA TUBERÍA DE ACERO, CABLE TRIFÁSICO PLANO SUBMARINO PARA ALIMENTACIÓN DE LA BOMBA, SUMINISTRO DE POLIDUCTO, MANIOBRAS DE INSTALACIÓN DE EQUIPO DE BOMBEO E INSTALACIÓN DE REJILLA PARA DESFOGUE DE POZO, PARA LA COLOCACIÓN DEL TREN DE DESCARGA EN CUALQUIER ETAPA, SE INSTALARÁN CODOS DE ACERO, VÁLVULAS DE SECCIONAMIENTO, JUNTAS DE ACOPLAMIENTO, VÁLVULAS DE RETENCIÓN, VÁLVULAS DE ADMISIÓN Y EXPULSIÓN DE AIRE, MANÓMETRO DIFERENCIAL PARA AGUA, ADEMÁS DE LA APLICACIÓN DE PINTURA DE ESMALTE INDUSTRIAL EN EXTERIOR A DOS MANOS PARA PROTECCIÓN DE LOS ELEMENTOS, PARA LA INSTALACIÓN ELÉCTRICA SE LLEVARÁ A CABO LA RECONEXIÓN DE ENERGÍA ELÉCTRICA, INSTALACIÓN DE TRANSFORMADOR DE ENERGÍA ELÉCTRICA, INSTALACIÓN DE LA ESTRUCTURA PARA TRANSFORMADOR, INSTALACIÓN DE TUBO CONDUIT DE POLIETILENO DE ALTA DENSIDAD CORRUGADO Y LA COLOCACIÓN DE NICHOS PREFABRICADO DE CONCRETO PARA MEDICIÓN DE ACOMETIDAS; PARA EL SUMINISTRO E INSTALACIÓN DE EQUIPAMIENTO ELÉCTRICO SE CONTEMPLARÁ LA COLOCACIÓN DE TRANSFORMADOR DE SERVICIO DE BAJA TENSIÓN, TABLERO DE DISTRIBUCIÓN, INTERRUPTORES TERMOMAGNÉTICOS, SISTEMA DE TIERRA FÍSICA, DUCTOS METÁLICOS, ADAPTADORES PARA TUBOS METÁLICOS, TAPAS DE CIERRE Y REGISTRO ELÉCTRICO, PARA LA REHABILITACIÓN EN CUARTO DE CLORACIÓN SE INSTALARÁ TUBERÍA PARA SUMINISTRO DE HIPOCLORITO DE SODIO DE CASETA DE CLORACIÓN A POZO DE AGUA POTABLE, CONTENEDOR CILÍNDRICO DE POLIETILENO RESISTENTE A PRODUCTOS QUÍMICOS, BOMBA DOSIFICADORA PARA HIPOCLORITO DE SODIO; PARA EL CUARTO DE CONTROL DE MÁQUINAS SE REALIZARÁ LA IMPERMEABILIZACIÓN Y PINTURA VINÍLICA PARA USO EN INTERIORES Y EXTERIORES; SE REALIZARÁ EL MANTENIMIENTO DEL SISTEMAS DE TELEMETRÍA, CANALIZACIÓN DE SEÑAL DE COMUNICACIÓN, SENSOR DE FLUJO ELECTROMAGNÉTICO HASTA SISTEMA DE MONITOREO Y CONTROL, MEDIDOR DE PARÁMETROS ELÉCTRICOS, INSTALACIÓN DE TRANSFORMADOR, SENSOR DE PRESIÓN EN DUCTOS, UNIDAD TERMINAL REMOTA EN CENTRO DE CONTROL Y TIERRAS FÍSICAS PARA PROTECCIÓN DE EQUIPO UTR. POR ÚLTIMO SE REALIZARÁ LA AUTOMATIZACIÓN DEL CUARTO DE CONTROL DE MÁQUINAS, SEGUIDO DE LIMPIEZA DEL SITIO DE LOS TRABAJOS.

*¿Por qué es importante la obra?:

IMPULSAR LA MEJORA EN LA INFRAESTRUCTURA BÁSICA DE SERVICIOS EN CUANTO A LA EXTRACCIÓN DE AGUA POTABLE. CONSIDERANDO EL SUMINISTRO E INSTALACIÓN DEL EQUIPO ADECUADO QUE PERMITA ATENDER LAS NECESIDADES DE LA POBLACIÓN Y GARANTICE EL ACCESO A ESTE RECURSO.

*¿Cuáles fueron los datos del IAP en los que se apoyó para la planeación de este proyecto?:

CON BASE EN EL INFORME ANUAL SOBRE LA SITUACIÓN DE POBREZA Y REZAGO SOCIAL DEL AÑO 2024 DEL MUNICIPIO DE NAUCALPAN DE JUÁREZ SE IDENTIFICÓ QUE UN 5.4% DE LA POBLACIÓN CARECE DEL ACCESO AL AGUA POTABLE, RESULTANDO EN 5.424 VIVIENDAS QUE NO CUENTAN CON EL SERVICIO, AUNADO A ESTO, SE PRETENDE QUE LOS RECURSOS DESTINADOS PARA LA DISPOSICIÓN DE AGUA POTABLE MEJORE LA SITUACIÓN EN CUANTO A SU DISTRIBUCIÓN.

*¿De qué manera participó la ciudadanía en a la decisión de la realización del proyecto?:

SOLICITUDES DE LA CIUDADANÍA EN LOS PROCESOS DE OBRA, INFORMANDO SOBRE LA NECESIDAD DE LA REHABILITACIÓN Y MANTENIMIENTO DE LA INFRAESTRUCTURA DEL AGUA POTABLE MEDIANTE EL ORGANISMO PÚBLICO DESCENTRALIZADO PARA LA PRESTACIÓN DE LOS SERVICIOS DE AGUA POTABLE, ALCANTARILLADO Y SANEAMIENTO DEL MUNICIPIO DE NAUCALPAN DE JUÁREZ.

*Informe disponible en el Diario Oficial de la Federación

FACTIBILIDAD DEL PROYECTO

SOLVENTAR(0)

SITUACIÓN LEGAL DE LA PROPIEDAD

El bien es público

SI

DECLARATORIAS

Se cuenta con derecho de vía

SI

Manifiesto que la ejecución de este proyecto no se realiza con fines lucrativos y/o electorales.

Manifiesto que para la planeación de este proyecto, se tomaron en consideración todos los instrumentos normativos vigentes y aplicables del FAIS al igual que las consideraciones de la(s) subclasificación(es) señalada(s) en el catálogo de obras.

Manifiesto que tenemos conocimiento de que éste proyecto debe sujetarse a los costos paramétricos de la entidad federativa, y nos comprometemos a justificar ante los órganos fiscalizadores las variaciones que, en su caso, excedan de dichos costos.

Manifiesto contar con todos los permisos liberados, vigentes y necesarios para la correcta ejecución del proyecto.

METAS FÍSICAS DEL PROYECTO (ACCIONES Y BENEFICIARIOS PROGRAMADOS)

SOLOVENTAR(0)

Acciones Programadas y Beneficiarios Programados

Monto Total a invertir	Monto Unitario Global	Población Beneficiaria Total	*Cantidad	Monto Unitario Subclasificación Principal	*,Qué Unidad de Medida aplica?	
\$ 6,034,631.25	\$ 6,034,631.25	2416	1.00	6,034,631.25	Piezas	
Identificación de personas beneficiarias por género y adscripción étnica			*Viviendas beneficiadas	Monto planeado del proyecto FAISMUN	Monto Subclasificación adicional directa	Monto Subclasificación adicional complementaria
Masculina		Femenina				
1132		1284	862	\$ 6,034,631.25	0	0
0	Indígena	0				
0	Afromexicana	0				
1132	Población que no se autoadscribe como indígena o afrodescendiente	1284				
Rendimientos Financieros 2024						
Ingreso Monto						
Institución Ejecutora			Beneficios Esperados del Proyecto			
6052	6052 Municipio de Nautcalpan de Juárez		GARANTIZAR UN MEJOR SERVICIO CON LA REHABILITACIÓN DE LA INFRAESTRUCTURA			

CONCURRENCIA APLICABLE AL PROYECTO

SOLOVENTAR(0)

ADJUNTAR ANEXO I

Seleccionar...	Ramo	Aportaciones Federales a las Entidades Federativas y Municipios (1)	Programa Presupuestal	Monto	Porcentaje
				Ingreso Monto	
Seleccionar...	Ramo	Aportaciones Federales a las Entidades Federativas y Municipios (2)	Programa Presupuestal	Monto	Porcentaje
				Ingreso Monto	
Seleccionar...	Ramo	Fuente de Financiamiento, Grupo Funcional: Gobierno	Programa Presupuestal	Monto	Porcentaje
				Ingreso Monto	
Seleccionar...	Ramo	Fuente de Financiamiento, Grupo Funcional: Desarrollo Económico o Social (1)	Programa	Monto	Porcentaje
				Ingreso Monto	
Seleccionar...	Ramo	Fuente de Financiamiento, Grupo Funcional: Desarrollo Económico o Social (2)	Programa Presupuestal	Monto	Porcentaje
				Ingreso Monto	

Fuente de Financiamiento Estatal		Fuente de Financiamiento Privada		Fuente de Financiamiento Municipal	
Monto	Nombre del Programa	Monto	Porcentaje	Monto	Nombre del Programa
Ingreso Monto	Ingreso Solo Texto	Ingreso Monto		Ingreso Monto	Ingreso Solo Texto
Porcentaje				Porcentaje	

Si el proyecto tiene concurrencia con otro proyecto de recursos FAIS (FISE o FAISMUN), capturar el folio del proyecto:

MÓDULO FINANCIAMIENTO BANOBRAS

SOLOVENTAR(0)

Utilizará recursos de Financiamiento BANOBRAS

NO

PERIODO EN EL QUE SE EJECUTARÁ LA OBRA

SOLOVENTAR(0)

Fecha de captura del proyecto	*Fecha de Inicio	*Fecha de Fin
09/04/2024	15/08/2024	15/11/2024

PROGRAMACIÓN DE TRABAJOS

SOLOVENTAR(0)

Etapas	Descripción de los trabajos principales por etapa de la obra	Avance de la obra (%)
Inicio :	SE LLEVARÁN A CABO TRABAJOS PRELIMINARES Y DE DESINSTALACIÓN DE EQUIPOS MEDIANTE LA MANIOBRA DE MAQUINARIA, APLICACIÓN DE TARTAMIENTOS QUÍMICOS, CEPILLADO, DESAZOLVE Y PISTOLEO	10
Desarrollo :	SE REALIZARÁN TRABAJOS PARA EL SUMINISTRO DE EQUIPO DE BOMBEO, INSTALACIÓN DE TREN DE DESCARGA, PROCEDIMIENTOS E INSTALACIÓN DE EQUIPO ELÉCTRICO, POTABILIZACIÓN DEL AGUA	80
Conclusión :	FINALMENTE SE PROCEDERÁ A LA REALIZACIÓN DE PRUEBAS DE ARRANQUE, OPERACIÓN Y PUESTA EN MARCHA. REALIZAR LA LIMPIEZA GRUESA DE LA ZONA DE TRABAJO, ASÍ COMO LA LIMPIEZA FINA PARA LA ENTREGA Y CORRECTA FUNCIÓN DEL POZO.	10
		100

Usuario: MENDEZ AGUILAR LUIS OMAR, FMEX1505701

INDICE:[FAIS2024.pkg_faishis] | MONITOR FISMD:[FAIS2024.pkg_monitor_fismdf]/?pi_entidad_federativa=15&pi_municipio=0 | INFORMACION FISMD:[FAIS2024.pkg_informacion_fismdf]/?pi_entidad_federativa=15&pi_municipio=1505711

PROYECTOS Financiamiento BANOBRAS y RENDIMIENTOS PRODIMDF GASTOS INDIRECTOS

CAPTURA DE PROYECTOS FAISMUN APLICABLE AL MUNICIPIO DE NAUCALPAN DE JUÁREZ**IDENTIFICACIÓN GEOGRÁFICA DEL PROYECTO** **SOLOVENTAR(0)**

Id del Proyecto: 44105

Tipo de proyecto: PROYECTO FAISMUN

*Entidad Federativa: 15 MEXICO

*Municipio: 15057 NAUCALPAN DE JUÁREZ

Grado de Rezago Social del Municipio: MUY BAJO

*Localidad: 150570001 150570001 NAUCALPAN DE JUÁREZ

Si no encuentro su localidad, cotejar en el siguiente enlace [CENFEMUL](#)

La localidad cuenta con población indígena o afroamericana

Grado de Rezago Social de la Localidad: MUY BAJO

¿En dónde aplica?: POBREZA EXTREMA

¿La localidad tiene ZAP Urbana?: SI

*¿La población beneficiaria de la obra se encuentra dentro de la ZAP urbana?: NO

*Latitud: 19.51425982517031 *Longitud: -99.27391193578781

Geometría (marcadores,poligonos,lines): 0 2 0

**DOMICILIO GEOGRÁFICO** **SOLOVENTAR(0)**

Entidad Federativa:

15 MEXICO

Municipio:

15057 NAUCALPAN DE JUÁREZ

Localidad:

150570001 NAUCALPAN DE JUÁREZ

El domicilio geografico del proyecto se encuentra referido a una: Zona Urbana o Rural (con Amanzamiento)

*Tipo de Vialidad: CALLE *Nombre de vialidad: SAN JOSÉ DEL REAL Ninguno:

Sin Numero Exterior(SN): Domicilio Conocido Numero Exterior Anterior: Num. Exterior: Alfanumerico

☒ ☐ SN SN

Num. Interior: Alfanumerico Sin número interior

SN ☒ SIN NUMERO INTERIOR (SN)

*Código Postal: 53126 Ninguno:

*Tipo de Asentamiento: FRACCIONAMIENTO *Nombre del Asentamiento: LOMAS VERDES SA SECCIÓN (LA CONCORDIA) Otro: LOMAS VERDES SA SECCIÓN LA CONCORDIA Ninguno:

Identificar y registrar el nombre de las entre vialidades y la vialidad posterior del Domicilio

Entre Vialidad 1:

*Tipo de Vialidad: CALLE *Nombre de vialidad: DEL VOLADOR Ninguno:

Entre Vialidad 2:

*Tipo de Vialidad: BOULEVARD *Nombre de vialidad: HERNÁN CORTÉS Ninguno:

Vialidad Posterior:

*Tipo de Vialidad: NINGUNO *Nombre de vialidad: NINGUNO Ninguno:

*Descripción de ubicación Dirección completa del domicilio del Proyecto:

EL POZO SE UBICA EN CONTRA ESQUINA DEL EDIFICIO HABITAT CERCA DE LA PLAZA BONITA.

80

CALLE SAN JOSÉ DEL REAL INTERIOR SN, ,
FRACCIONAMIENTO LOMAS VERDES SA SECCIÓN LA CONCORDIA, CP. 53126
NAUCALPAN DE JUÁREZ, NAUCALPAN DE JUÁREZ MÉXICO
ENTRE CALLE DEL VOLADOR Y BOULEVARD HERNÁN CORTÉS, NINGUNO
NINGUNO
EL POZO SE UBICA EN CONTRA ESQUINA DEL EDIFICIO HABITAT CERCA DE LA PLAZA BONITA.

IDENTIFICACIÓN DEL PROYECTO **SOLOVENTAR(0)**

*Tipo de incidencia del Proyecto:	01 DIRECTA
*Seleccione el Rubro:	0111.AGUA POTABLE
*Seleccione la Subclasificación del Proyecto:	11110.POZO PROFUNDO DE AGUA ENTUBADA
*Seleccione la Modalidad del Proyecto:	05.REHABILITACIÓN
*¿El proyecto cuenta con más de una subclasificación?:	NO
<p>Nombre sugerido del Proyecto: DE POZO PROFUNDO DE AGUA ENTUBADA EN NAUCALPAN DE JUÁREZ LOCALIDAD NAUCALPAN DE JUÁREZ ASENTAMIENTO OTRO</p> <p>*Nombre del Proyecto: REHABILITACIÓN DE POZO PROFUNDO DE AGUA ENTUBADA SAN JOSÉ DEL REAL EN FRACCIONAMIENTO RESIDENCIAL LOMAS VERDES SA SECCIÓN</p>	
Consideraciones señaladas en el catálogo de los Lineamientos Generales para la Operación del FAIS:	<p>La planeación que realicen los gobiernos locales y de las entidades federativas deberá atender a quienes cuenten con altas probabilidades de carecer de agua entubada (acceso a servicios básicos de la vivienda); para lo anterior, los gobiernos de las entidades y municipios podrán apoyarse en los diagnósticos que deriven del programa de medidas preventivas y de mitigación de la sequía coordinado por la Comisión Nacional del Agua (CONAGUA). Dichos proyectos deberán contar con estudios previos de factibilidad. Bajo la modalidad de equipamiento se deberá considerar el suministro, la instalación y todo lo necesario para su correcto funcionamiento, considerando únicamente equipamiento fijo, sin incluir ningún tipo de insumos.</p>
*Descripción detallada del proyecto:	<p>SE LLEVARÁN A CABO TRABAJOS PRELIMINARES LOS CUALES CONTEMPLAN MANIOBRAS DE DESINSTALACIÓN DE EQUIPOS DE BOMBEO SUMERGIBLES, DE TREN DE DESCARGA, ASÍ COMO EL TRASLADO Y MOVIMIENTO DE MAQUINARIA AL SITIO DE TRABAJO; PARA LA REHABILITACIÓN CONSISTE EN EL CEPILLADO, DESAZOLVE Y PISTONEO QUE FACILITE LA REMOCIÓN DE MATERIAL EXISTENTE. ASIMISMO SE APLICARÁ UN TRATAMIENTO QUÍMICO PARA LA OBTENCIÓN DE BUENA VISIBILIDAD PARA LA TOMA DE VIDEO EN LA PROFUNDIDAD DEL POZO, ADEMÁS DE VERIFICAR LOS TRABAJOS REALIZADOS; PARA EL EQUIPO DE BOMBEO SE HARÁ LA CONSTRUCCIÓN DE UNA BASE DE CONCRETO ARMADO PARA CABEZAL DE BOMBA. EL SUMINISTRO DE MOTOBOMBA VERTICAL TIPO SUMERGIBLE. INSTALACIÓN DE LA TUBERÍA DE ACERO. CABLE TRIFÁSICO PLANO SUBMARINO PARA ALIMENTACIÓN DE LA BOMBA, SUMINISTRO DE POLIEDUCTO, MANIOBRAS DE INSTALACIÓN DE EQUIPO DE BOMBEO E INSTALACIÓN DE REJILLA PARA DESFOGUE DE POZO; PARA LA COLOCACIÓN DEL TREN DE DESCARGA EN CUALQUIER ETAPA, SE INSTALARÁN CODOS DE ACERO, VÁLVULAS DE SECCIONAMIENTO, JUNTAS DE ACOPLAMIENTO, VÁLVULAS DE RETENCIÓN, VÁLVULAS DE ADMISIÓN Y EXPULSIÓN DE AIRE, MANÓMETRO DIFERENCIAL PARA AGUA, ADEMÁS DE LA APLICACIÓN DE PINTURA DE ESMALTE INDUSTRIAL EN EXTERIOR A DOS MANOS PARA PROTECCIÓN DE LOS ELEMENTOS; PARA LA INSTALACIÓN ELÉCTRICA SE LLEVARÁ ACABO LA RECONEXIÓN DE ENERGÍA ELÉCTRICA, INSTALACIÓN DE TRANSFORMADOR DE ENERGÍA ELÉCTRICA, INSTALACIÓN DE LA ESTRUCTURA PARA TRANSFORMADOR, INSTALACIÓN DE TUBO CONDUIT DE POLIETILENO DE ALTA DENSIDAD CORRUGADO Y LA COLOCACIÓN DE NCHO PREFABRICADO DE CONCRETO PARA MEDICIÓN DE ACOMETIDAS; PARA EL SUMINISTRO E INSTALACIÓN DE EQUIPAMIENTO ELÉCTRICO SE CONTEMPLARÁ LA COLOCACIÓN DE TRANSFORMADOR DE SERVICIO DE BAJA TENSIÓN, TABLERO DE DISTRIBUCIÓN, INTERRUPTORES TERMOMAGNÉTICOS, SISTEMA DE TIERRA FÍSICA, DUCTOS METÁLICOS, ADAPTADORES PARA TUBOS METÁLICOS, TAPAS DE CIERRE Y REGISTRO ELÉCTRICO; PARA LA REHABILITACIÓN EN CUARTO DE CLORACIÓN SE INSTALARÁ TUBERÍA PARA SUMINISTRO DE HIPOCLORITO DE SODIO DE CASETA DE CLORACIÓN A POZO DE AGUA POTABLE, CONTENEDOR CILÍNDRICO DE POLIETILENO RESISTENTE A PRODUCTOS QUÍMICOS, BOMBA DOSIFICADORA PARA HIPOCLORITO DE SODIO; PARA EL CUARTO DE CONTROL DE MÁQUINAS SE REALIZARÁ LA IMPERMEABILIZACIÓN Y PINTURA VINÍLICA PARA USO EN INTERIORES Y EXTERIORES; SE REALIZARÁ EL MANTENIMIENTO DEL SISTEMAS DE TELEMETRÍA, CANALIZACIÓN DE SEÑAL DE COMUNICACIÓN, SENSOR DE FLUJO ELECTROMAGNÉTICO HASTA SISTEMA DE MONITOREO Y CONTROL, MEDIDOR DE PARÁMETROS ELÉCTRICOS, SENSOR DE PRESIÓN EN DUCTOS, UNIDAD TERMINAL REMOTA EN CENTRO DE CONTROL Y TIERRAS FÍSICAS PARA PROTECCIÓN DE EQUIPO UTR. POR ÚLTIMO, SE REALIZARÁ LA AUTOMATIZACIÓN DEL CUARTO DE CONTROL DE MÁQUINAS, SEGUIDO DE LIMPIEZA DEL SITIO DE LOS TRABAJOS.</p>
*¿Por qué es importante la obra?:	<p>IMPULSAR LA MEJORA EN LA INFRAESTRUCTURA BÁSICA DE SERVICIOS EN CUANTO A LA EXTRACCIÓN DE AGUA POTABLE, CONSIDERANDO EL SUMINISTRO E INSTALACIÓN DEL EQUIPO ADECUADO QUE PERMITA ATENDER LAS NECESIDADES DE LA POBLACIÓN Y GARANTICE EL ACCESO A ESTE RECURSO.</p>
*¿Cuáles fueron los datos del IAP en los que se apoyó para la planeación de este proyecto?:	<p>CON BASE EN EL INFORME ANUAL SOBRE LA SITUACIÓN DE POBREZA Y REZAGO SOCIAL DEL AÑO 2024 DEL MUNICIPIO DE NAUCALPAN DE JUÁREZ SE IDENTIFICÓ QUE UN 5.4% DE LA POBLACIÓN CARECE DEL ACCESO AL AGUA POTABLE, RESULTANDO EN 5,424 VIVIENDAS QUE NO CUENTAN CON EL SERVICIO, AUNADO A ESTO, SE PRETENDE QUE LOS RECURSOS DESTINADOS PARA LA DISPOSICIÓN DE AGUA POTABLE MEJORE LA SITUACIÓN EN CUANTO A SU DISTRIBUCIÓN.</p>
*¿De qué manera participó la ciudadanía en a la decisión de la realización del proyecto?:	<p>SOLICITUDES DE LA CIUDADANÍA EN LOS PROCESOS DE OBRA, INFORMANDO SOBRE LA NECESIDAD DE LA REHABILITACIÓN Y MANTENIMIENTO DE LA INFRAESTRUCTURA DEL AGUA POTABLE MEDIANTE EL ORGANISMO PÚBLICO DESCENTRALIZADO PARA LA PRESTACIÓN DE LOS SERVICIOS DE AGUA POTABLE, AL CANTARILLADO Y SANEAMIENTO DEL MUNICIPIO DE NAUCALPAN DE JUÁREZ.</p>

FACTIBILIDAD DEL PROYECTO

SOLVENTAR(0)

SITUACIÓN LEGAL DE LA PROPIEDAD

El bien es público

DECLARATORIAS

Se cuenta con derecho de vía

- | | |
|-------------------------------------|---|
| <input checked="" type="checkbox"/> | Manifiesto que la ejecución de este proyecto no se realiza con fines lucrativos y/o electorales. |
| <input checked="" type="checkbox"/> | Manifiesto que para la planeación de este proyecto, se tomaron en consideración todos los instrumentos normativos vigentes y aplicables del FAIS al igual que las consideraciones de la(s) subclasificación(es) señalada(s) en el catálogo de obras, |
| <input checked="" type="checkbox"/> | Manifiesto que tenemos conocimiento de que éste proyecto debe sujetarse a los costos paramétricos de la entidad federativa, y nos comprometemos a justificar ante los órganos fiscalizadores las variaciones que, en su caso, excedan de dichos costos. |
| <input checked="" type="checkbox"/> | Manifiesto contar con todos los permisos liberados, vigentes y necesarios para la correcta ejecución del proyecto. |

METAS FÍSICAS DEL PROYECTO (ACCIONES Y BENEFICIARIOS PROGRAMADOS)

SOLVENTAR(0)

Acciones Programadas y Beneficiarios Programados

Monto Total a invertir	Monto Unitario Global	Población Beneficiaria Total	*Cantidad	Monto Unitario Subclasificación Principal	*¿Qué Unidad de Medida aplica?	
\$ 6,034,631.25	\$ 6,034,631.25	3106	1.00	6,034,631.25	Piezas	
Identificación de personas beneficiarias por género y adscripción étnica		*Viviendas beneficiadas	Monto planeado del proyecto FAISMUN	Monto Subclasificación adicional directa	Monto Subclasificación adicional complementaria	
Masculina		Femenina				
1476		1630	1,357	\$ 6,034,631.25	0	0
0	Indígena	0				
0	Afromexicana	0				
1476	Población que no se autoadscribe como indígena o afrodescendiente	1630				
Rendimientos Financieros 2024						
Ingreso Monto						
Institución Ejecutora			Beneficios Esperados del Proyecto			
6052	6052 Municipio de Naulcapm de Juárez	GARANTIZAR UN MEJOR SERVICIO CON LA REHABILITACIÓN DE LA INFRAESTRUCTUR				

CONCURRENCIA APLICABLE AL PROYECTO

SOLVENTAR(0)

ADJUNTAR ANEXO I

Seleccionar...	Ramo	Aportaciones Federales a las Entidades Federativas y Municipios (1) Programa Presupuestal	Seleccionar...	Monto	Porcentaje
				Ingreso Monto	
Seleccionar...	Ramo	Aportaciones Federales a las Entidades Federativas y Municipios (2) Programa Presupuestal	Seleccionar...	Monto	Porcentaje
				Ingreso Monto	
Seleccionar...	Ramo	Fuente de Financiamiento, Grupo Funcional: Gobierno Programa Presupuestal	Seleccionar...	Monto	Porcentaje
				Ingreso Monto	
Seleccionar...	Ramo	Fuente de Financiamiento, Grupo Funcional: Desarrollo Económico o Social (1) Programa	Seleccionar...	Monto	Porcentaje
				Ingreso Monto	
Seleccionar...	Ramo	Fuente de Financiamiento, Grupo Funcional: Desarrollo Económico o Social (2) Programa Presupuestal	Seleccionar...	Monto	Porcentaje
				Ingreso Monto	

Fuente de Financiamiento Estatal		Fuente de Financiamiento Privada		Fuente de Financiamiento Municipal	
Monto	Nombre del Programa	Monto	Porcentaje	Monto	Nombre del Programa
Ingreso Monto	Ingreso Solo Texto	Ingreso Monto		Ingreso Monto	Ingreso Solo Texto
Porcentaje				Porcentaje	
Si el proyecto tiene concurrencia con otro proyecto de recursos FAIS (FISE o FAISMUN), capturar el folio del proyecto:					

MÓDULO FINANCIAMIENTO BANOBRAS

SOLVENTAR(0)

Utilizará recursos de Financiamiento BANOBRAS

NO

PERIODO EN EL QUE SE EJECUTARÁ LA OBRA

SOLVENTAR(0)

Fecha de captura del proyecto	*Fecha de Inicio	*Fecha de Fin
09/04/2024	15/08/2024	15/11/2024

PROGRAMACIÓN DE TRABAJOS

SOLVENTAR(0)

Etapas	Descripción de los trabajos principales por etapa de la obra	Avance de la obra (%)
Inicio :	SE LLEVARÁN A CABO TRABAJOS PRELIMINARES Y DE DESINSTALACIÓN DE EQUIPOS MEDIANTE LA MANIOBRA DE MAQUINARIA, APLICACIÓN DE TARTAMIENTOS QUÍMICOS, CEPILLADO, DESAZOLVE Y PISTOLEO	10
Desarrollo :	SE REALIZARÁN TRABAJOS PARA EL SUMINISTRO DE EQUIPO DE BOMBEO, INSTALACIÓN DE TREN DE DESCARGA, PROCEDIMIENTOS E INSTALACIÓN DE EQUIPO ELÉCTRICO, POTABILIZACIÓN DEL AGUA	80
Conclusión :	FINALMENTE SE PROCEDERÁ A LA REALIZACIÓN DE PRUEBAS DE ARRANQUE, OPERACIÓN Y PUESTA EN MARCHA. REALIZAR LA LIMPIEZA GRUESA DE LA ZONA DE TRABAJO, ASI COMO LA LIMPIEZA FINA PARA LA ENTREGA Y CORRECTA FUNCIÓN DEL POZO.	10
		100

Fecha:23/05/2024 17:41:30
Cadena:E7cdAinc+HMc22HfC+LArbqHDJMqW4vqucbuSTx7qW6DKwY0AWex/b4xm9wovhDR09mnp5HsR062QsLhaEru0xNceK4A9Ca4q1Ujbs67rPyh19YXp9ZPf6+jdMK5uU/11lnA+KL9y+esutsJkv+V6rYE81vaVNCGE0NHZ4xf6eLlO2a7sXbh8oVRU/Dt+6W+ka+77DUOWYsOPsUikzL2LNXHSpno9

FIRMA ELECTRÓNICA

DIRECCIÓN GENERAL DE DESARROLLO REGIONAL

Usuario: MENDEZ AGUILAR LUIS OMAR, FMEX1505701

INDICE: [FAIS2024.pkg_faishis] | MONITOR FISMD: [FAIS2024.pkg_monitor_fismdf] [?pi_entidad_federativa=15&pi_municipio=0] | INFORMACION FISMD: [FAIS2024.pkg_informacion_fismdf] [?pi_entidad_federativa=15&pi_municipio=15057]

PROYECTOS Financiamiento BANOBRAS y RENDIMIENTOS PRODIMDF GASTOS INDIRECTOS

CAPTURA DE PROYECTOS FAISMUN APLICABLE AL MUNICIPIO DE NAUCALPAN DE JUÁREZ**IDENTIFICACIÓN GEOGRÁFICA DEL PROYECTO** SOLVENTAR(0)

Id del Proyecto: 44266

Tipo de proyecto: PROYECTO FAISMUN

*Entidad Federativa: 15 MEXICO

*Municipio: 15057 NAUCALPAN DE JUÁREZ

Grado de Rezago Social del Municipio: MUY BAJO

*Localidad: 150570001 150570001 NAUCALPAN DE JUÁREZ

Si no encuentro su localidad, cotéjar en el siguiente enlace [CENFEMUL](#)

La localidad cuenta con población indígena o afroamericana

Grado de Rezago Social de la Localidad: MUY BAJO

¿En dónde aplica?: POBREZA EXTREMA

¿La localidad tiene ZAP Urbana?: SI

*¿La población beneficiaria de la obra se encuentra dentro de la ZAP urbana?: NO

*Latitud: 19.499505999999923 *Longitud: -99.237557999995

Geometría (marcadores,poligonos,lineas): 0 1 0

**DOMICILIO GEOGRÁFICO** SOLVENTAR(0)

Entidad Federativa: 15 MEXICO

Municipio: 15057 NAUCALPAN DE JUÁREZ

Localidad: 150570001 NAUCALPAN DE JUÁREZ

El domicilio geografico del proyecto se encuentra referido a una: Zona Urbana o Rural (con Amanzamiento)

*Tipo de Vialidad: CIRCUITO *Nombre de vialidad: POETAS Ninguno:

Sin Numero Exterior (SN): ☒ Domicilio Conocido: ☐ Numero Exterior Anterior: Num. Exterior: Alfanumerico: SN

Num. Interior: Alfanumerico: SN Sin número interior: ☒ SIN NUMERO INTERIOR (SN)

*Código Postal: 53100 Ninguno:

*Tipo de Asentamiento: FRACCIONAMIENTO *Nombre del Asentamiento: CIUDAD SATELITE Otro: CIUDAD SATELITE Ninguno:

Identificar y registrar el nombre de las entre vialidades y la vialidad posterior del Domicilio

Entre Vialidad 1: *Tipo de Vialidad: CIRCUITO *Nombre de vialidad: CIRCUNVALACIÓN PONIENTE Ninguno:

Entre Vialidad 2: *Tipo de Vialidad: BOULEVARD *Nombre de vialidad: DE LAS MISIONES Ninguno:

Vialidad Posterior: *Tipo de Vialidad: PERIFERICO *Nombre de vialidad: BOULEVARD MANUEL ÁVILA CAMACHO Ninguno:

*Descripción de ubicación: EL POZO SE UBICA FRENTE A LAS TORRES DE SATELITE ENTRE LA GASOLINERA BP SATELITE Y LA PLAZA PABELLÓN LAS TORRES.

Dirección completa del domicilio del Proyecto: CIRCUITO POETAS INTERIOR SN, FRACCIONAMIENTO CIUDAD SATELITE, CP. 53100 NAUCALPAN DE JUÁREZ, NAUCALPAN DE JUÁREZ MEXICO ENTRE CIRCUITO CIRCUNVALACIÓN PONIENTE Y BOULEVARD DE LAS MISIONES, PERIFERICO BOULEVARD MANUEL ÁVILA CAMACHO EL POZO SE UBICA FRENTE A LAS TORRES DE SATELITE ENTRE LA GASOLINERA BP SATELITE Y LA PLAZA PABELLÓN LAS TORRES.

IDENTIFICACIÓN DEL PROYECTO SOLVENTAR(0)

*Tipo de incidencia del Proyecto:	01 DIRECTA
*Seleccione el Rubro:	0111 AGUA POTABLE
*Seleccione la Subclasificación del Proyecto:	11110 POZO PROFUNDO DE AGUA ENTUBADA
*Seleccione la Modalidad del Proyecto:	05 REHABILITACIÓN
*¿El proyecto cuenta con más de una subclasificación?:	NO
Nombre sugerido del Proyecto: DE POZO PROFUNDO DE AGUA ENTUBADA EN NAUCALPAN DE JUÁREZ LOCALIDAD NAUCALPAN DE JUÁREZ ASENTAMIENTO OTRO	
*Nombre del Proyecto:	REHABILITACIÓN DE POZO PROFUNDO DE AGUA ENTUBADA POETAS EN FRACCIONAMIENTO RESIDENCIAL CIUDAD SATELITE
Consideraciones señaladas en el catálogo de los Lineamientos Generales para la Operación del FAIS:	La planeación que realicen los gobiernos locales y de las entidades federativas deberá atender a quienes cuenten con altas probabilidades de carecer de agua entubada (acceso a servicios básicos de la vivienda); para lo anterior, los gobiernos de las entidades y municipios podrán apoyarse en los diagnósticos que deriven del programa de medidas preventivas y de mitigación de la sequía coordinado por la Comisión Nacional del Agua (CONAGUA). Dichos proyectos deberán contar con estudios previos de factibilidad. Bajo la modalidad de equipamiento se deberá considerar el suministro, la instalación y todo lo necesario para su correcto funcionamiento, considerando únicamente equipamiento fijo, sin incluir ningún tipo de insumos.
*Descripción detallada del proyecto:	SE LLEVARÁN A CABO TRABAJOS PRELIMINARES LOS CUALES CONTEMPLAN MANIOBRAS DE DESINSTALACIÓN DE EQUIPOS DE BOMBEO SUMERGIBLES, DE TREN DE DESCARGA, ASÍ COMO EL TRASLADO Y MOVIMIENTO DE MAQUINARIA AL SITIO DE TRABAJO; PARA LA REHABILITACIÓN CONSISTE EN EL CEPILLADO, DESAZOLVE Y PISTONEO QUE FACILITE LA REMOCIÓN DE MATERIAL EXISTENTE, ASIMISMO SE APLICARÁ UN TRATAMIENTO QUÍMICO PARA LA OBTENCIÓN DE BUENA VISIBILIDAD PARA LA TOMA DE VIDEO EN LA PROFUNDIDAD DEL POZO, ADEMÁS DE VERIFICAR LOS TRABAJOS REALIZADOS; PARA EL EQUIPO DE BOMBEO SE HARÁ LA CONSTRUCCIÓN DE UNA BASE DE CONCRETO ARMADO PARA CABEZAL DE BOMBA. EL SUMINISTRO DE MOTOBOMBA VERTICAL TIPO SUMERGIBLE, INSTALACIÓN DE LA TUBERÍA DE ACERO, CABLE TRIFÁSICO PLANO SUBMARINO PARA ALIMENTACIÓN DE LA BOMBA, SUMINISTRO DE POLIDUCTO, MANIOBRAS DE INSTALACIÓN DE EQUIPO DE BOMBEO E INSTALACIÓN DE REJILLA PARA DESFOGUE DE POZO; PARA LA COLOCACIÓN DEL TREN DE DESCARGA EN CUALQUIER ETAPA, SE INSTALARÁN CODOS DE ACERO, VÁLVULAS DE SECCIONAMIENTO, JUNTAS DE ACOPLAMIENTO, VÁLVULAS DE RETENCIÓN, VÁLVULAS DE ADMISIÓN Y EXPULSIÓN DE AIRE, MANÓMETRO DIFERENCIAL PARA AGUA, ADEMÁS DE LA APLICACIÓN DE PINTURA DE ESMALTE INDUSTRIAL EN EXTERIOR A DOS MANOS PARA PROTECCIÓN DE LOS ELEMENTOS; PARA LA INSTALACIÓN ELÉCTRICA SE LLEVARÁ ACABO LA RECONEXIÓN DE ENERGÍA ELÉCTRICA, INSTALACIÓN DE TRANSFORMADOR DE ENERGÍA ELÉCTRICA, INSTALACIÓN DE LA ESTRUCTURA PARA TRANSFORMADOR, INSTALACIÓN DE TUBO CONDUIT DE POLIETILENO DE ALTA DENSIDAD CORRUGADO Y LA COLOCACIÓN DE NCHO PREFABRICADO DE CONCRETO PARA MEDICIÓN DE ACOMETIDAS; PARA EL SUMINISTRO E INSTALACIÓN DE EQUIPAMIENTO ELÉCTRICO SE CONTEMPLARÁ LA COLOCACIÓN DE TRANSFORMADOR DE SERVICIO DE BAJA TENSIÓN, TABLERO DE DISTRIBUCIÓN, INTERRUPTORES TERMOMAGNÉTICOS, SISTEMA DE TIERRA FÍSICA, DUCTOS METÁLICOS, ADAPTADORES PARA TUBOS METÁLICOS, TAPAS DE CIERRE Y REGISTRO ELÉCTRICO; PARA LA REHABILITACIÓN EN CUARTO DE CLORACIÓN SE INSTALARÁ TUBERÍA PARA SUMINISTRO DE HIPOCLORITO DE SODIO DE CASETA DE CLORACIÓN A POZO DE AGUA POTABLE, CONTENEDOR CILÍNDRICO DE POLIETILENO RESISTENTE A PRODUCTOS QUÍMICOS, BOMBA DOSIFICADORA PARA HIPOCLORITO DE SODIO; PARA EL CUARTO DE CONTROL DE MÁQUINAS SE REALIZARÁ LA IMPERMEABILIZACIÓN Y PINTURA VINÍLICA PARA USO EN INTERIORES Y EXTERIORES; SE REALIZARÁ EL MANTENIMIENTO DEL SISTEMAS DE TELEMETRÍA, CANALIZACIÓN DE SEÑAL DE COMUNICACIÓN, SENSOR DE FLUJO ELECTROMAGNÉTICO HASTA SISTEMA DE MONITOREO Y CONTROL, MEDIDOR DE PARÁMETROS ELÉCTRICOS, SENSOR DE PRESIÓN EN DUCTOS, UNIDAD TERMINAL REMOTA EN CENTRO DE CONTROL Y TIERRAS FÍSICAS PARA PROTECCIÓN DE EQUIPO UTR. POR ÚLTIMO SE REALIZARÁ LA AUTOMATIZACIÓN DEL CUARTO DE CONTROL DE MÁQUINAS, SEGUIDO DE LIMPIEZA DEL SITIO DE LOS TRABAJOS.
*¿Por qué es importante la obra?:	IMPULSAR LA MEJORA EN LA INFRAESTRUCTURA BÁSICA DE SERVICIOS EN CUANTO A LA EXTRACCIÓN DE AGUA POTABLE, CONSIDERANDO EL SUMINISTRO E INSTALACIÓN DEL EQUIPO ADECUADO QUE PERMITA ATENDER LAS NECESIDADES DE LA POBLACIÓN Y GARANTICE EL ACCESO A ESTE RECURSO.
*¿Cuáles fueron los datos del IAP en los que se apoyó para la planeación de este proyecto?:	CON BASE EN EL INFORME ANUAL SOBRE LA SITUACIÓN DE POBREZA Y REZAGO SOCIAL DEL AÑO 2024 DEL MUNICIPIO DE NAUCALPAN DE JUÁREZ SE IDENTIFICÓ QUE UN 5.4% DE LA POBLACIÓN CARECE DEL ACCESO AL AGUA POTABLE, RESULTANDO EN 5.424 VIVIENDAS QUE NO CUENTAN CON EL SERVICIO. AUNADO A ESTO, SE PRETENDE QUE LOS RECURSOS DESTINADOS PARA LA DISPOSICIÓN DE AGUA POTABLE MEJORE LA SITUACIÓN EN CUANTO A SU DISTRIBUCIÓN.
*¿De qué manera participó la ciudadanía en a la decisión de la realización del proyecto?:	SOLICITUDES DE LA CIUDADANÍA EN LOS PROCESOS DE OBRA, INFORMANDO SOBRE LA NECESIDAD DE LA REHABILITACIÓN Y MANTENIMIENTO DE LA INFRAESTRUCTRA DEL AGUA POTABLE MEDIANTE EL ORGANISMO PÚBLICO DESCENTRALIZADO PARA LA PRESTACIÓN DE LOS SERVICIOS DE AGUA POTABLE, ALCANTARILLADO Y SANEAMIENTO DEL MUNICIPIO DE NAUCALPAN DE JUÁREZ.
*Informe disponible en el Diario Oficial de la Federación	

FACTIBILIDAD DEL PROYECTO

SOLVENTAR(0)

SITUACIÓN LEGAL DE LA PROPIEDAD

El bien es público

SI

DECLARATORIAS

Se cuenta con derecho de vía

SI

- ☒ Manifiesto que la ejecución de este proyecto no se realiza con fines lucrativos y/o electorales.
- ☒ Manifiesto que para la planeación de este proyecto, se tomaron en consideración todos los instrumentos normativos vigentes y aplicables del FAIS al igual que las consideraciones de la(s) subclasificación(es) señalada(s) en el catálogo de obras.
- ☒ Manifiesto que tenemos conocimiento de que éste proyecto debe sujetarse a los costos paramétricos de la entidad federativa, y nos comprometemos a justificar ante los órganos fiscalizadores las variaciones que, en su caso, excedan de dichos costos.
- ☒ Manifiesto contar con todos los permisos liberados, vigentes y necesarios para la correcta ejecución del proyecto.

Metas Físicas del Proyecto (Acciones y Beneficiarios Programados)

SOLVENTAR(0)

Acciones Programadas y Beneficiarios Programados

Monto Total a invertir

\$ 6,534,631.25

Monto Unitario Global

\$ 6,534,631.25

Población Beneficiaria Total

1304

*Cantidad

1.00

Monto Unitario Subclasificación Principal

6,534,631.25

*¿Qué Unidad de Medida aplica?

Piezas

Identificación de personas beneficiarias por género y adscripción étnica

*Viviendas beneficiadas

483

Monto planeado del proyecto FAISMUN

\$ 6,534,631.25

Monto Subclasificación adicional directa

0

Monto Subclasificación adicional complementaria

0

Masculina

599

Femenina

705

0

Indígena

0

0

Afromexicana

0

599

Población que no se autoadscribe como indígena o afrodescendiente

705

Rendimientos Financieros 2024

Ingreso Monto

Institución Ejecutora

6052 6052 Municipio de Naulpalen de Juárez

Beneficios Esperados del Proyecto

GARANTIZAR UN MEJOR SERVICIO CON LA REHABILITACIÓN DE LA INFRAESTRUCTUR

CONCURRENCIA APLICABLE AL PROYECTO

SOLVENTAR(0)

ADJUNTAR ANEXO I

Seleccionar...

Ramo

▼

Aportaciones Federales a las Entidades Federativas y Municipios (1)

Programa Presupuestal

Seleccionar...

▼

Monto

Ingreso Monto

Porcentaje

Seleccionar...

Ramo

▼

Aportaciones Federales a las Entidades Federativas y Municipios (2)

Programa Presupuestal

Seleccionar...

▼

Monto

Ingreso Monto

Porcentaje

Seleccionar...

Ramo

▼

Fuente de Financiamiento, Grupo Funcional: Gobierno

Programa Presupuestal

Seleccionar...

▼

Monto

Ingreso Monto

Porcentaje

Seleccionar...

Ramo

▼

Fuente de Financiamiento, Grupo Funcional: Desarrollo Económico o Social (1)

Programa

Seleccionar...

▼

Monto

Ingreso Monto

Porcentaje

Seleccionar...

Ramo

▼

Fuente de Financiamiento, Grupo Funcional: Desarrollo Económico o Social (2)

Programa Presupuestal

Seleccionar...

▼

Monto

Ingreso Monto

Porcentaje

Fuente de Financiamiento Estatal

Fuente de Financiamiento Privada

Fuente de Financiamiento Municipal

Monto

Ingreso Monto

Porcentaje

Nombre del Programa

Ingreso Solo Texto

Monto

Ingreso Monto

Porcentaje

Nombre del Programa

Ingreso Solo Texto

Monto

Ingreso Monto

Porcentaje

Nombre del Programa

Ingreso Solo Texto

Si el proyecto tiene concurrencia con otro proyecto de recursos FAIS (FISE o FAISMUN), capturar el folio del proyecto:

MÓDULO FINANCIAMIENTO BANOBRAS

SOLVENTAR(0)

Utilizará recursos de Financiamiento BANOBRAS

NO

PERIODO EN EL QUE SE EJECUTARÁ LA OBRA

SOLVENTAR(0)

Fecha de captura del proyecto

09/04/2024

*Fecha de Inicio

15/08/2024

*Fecha de Fin

15/11/2024

PROGRAMACIÓN DE TRABAJOS

SOLVENTAR(0)

Etapas

Descripción de los trabajos principales por etapa de la obra

Avance de la obra (%)

Inicio :

SE LLEVARÁN A CABO TRABAJOS PRELIMINARES Y DE DESINSTALACIÓN DE EQUIPOS MEDIANTE LA MANIOBRA DE MAQUINARIA, APLICACIÓN DE TARTAMIENTOS QUÍMICOS, CEPILLADO, DESAZOLVE Y PISTOLEO

10

Desarrollo :

SE REALIZARÁN TRABAJOS PARA EL SUMINISTRO DE EQUIPO DE BOMBEO, INSTALACIÓN DE TREN DE DESCARGA, PROCEDIMIENTOS E INSTALACIÓN DE EQUIPO ELÉCTRICO, POTABILIZACIÓN DEL AGUA

80

Conclusión :

FINALMENTE SE PROCEDERÁ A LA REALIZACIÓN DE PRUEBAS DE ARRANQUE, OPERACIÓN Y PUESTA EN MARCHA. REALIZAR LA LIMPIEZA GRUESA DE LA ZONA DE TRABAJO, ASÍ COMO LA LIMPIEZA FINA PARA LA ENTREGA Y CORRECTA FUNCIÓN DEL POZO.

10

100

Fecha: 23/05/2024 17:41:59

FIRMA ELECTRÓNICA

Cadena: Arm3fK6aUjESob60h+XkG103EIVaZxUmm5pSPvFDfLpZGqmPY8yVWu+XnlWooq/sAeC0Uc+H90xwjl+qWvOQemG9S6aMn8SJH02wPI86LpYu2BelGJCPQDzCIW2AK7ATSuxndq3E0U70Y849wLGlqK5w0Z24jasYhUWzD42U7BUmPIPbco78zA4X0y31b0wPG+1ByL10aL+Gzuf5payS

DIRECCIÓN GENERAL DE DESARROLLO REGIONAL

**BIENESTAR**
SECRETARÍA DE BIENESTAR**FAIS**
FONDO DE ASIGNACIONES PARA
LA INFRAESTRUCTURA SOCIAL

2024

**CAPTURA DE PROYECTOS
POR MUNICIPIO**

Usuario: MENDEZ AGUILAR LUIS OMAR, FMEX1505701

INDICE: [FAIS2024.pkg_faish] | MONITOR FISMD: [FAIS2024.pkg_monitor_fismdf/6?pi_entidad_federativa=15&pi_municipio=0] | INFORMACION FISMD: [FAIS2024.pkg_informacion_fismdf/6?pi_entidad_federativa=15&pi_municipio=150571]

PROYECTOS Financiamiento BANOBRAS Y RENDIMIENTOS PRODIMDF GASTOS INDIRECTOS

CAPTURA DE PROYECTOS FAISMUN APLICABLE AL MUNICIPIO DE NAUCALPAN DE JUÁREZ**IDENTIFICACIÓN GEOGRÁFICA DEL PROYECTO**

SOLVENTAR(0)

Id del Proyecto: 44771

Tipo de proyecto: PROYECTO FAISMUN

*Entidad Federativa: 15 MÉXICO

*Municipio: 15057 NAUCALPAN DE JUÁREZ

Grado de Rezago Social del Municipio: MUY BAJO

*Localidad: 150570001 150570001 NAUCALPAN DE JUÁREZ

Si no encuentro su localidad, cotejar en el siguiente enlace [CENFEMUL](#)

La localidad cuenta con población indígena o afromexicana

Grado de Rezago Social de la Localidad: MUY BAJO

¿En dónde aplica?: ZAP URBANA

¿La localidad tiene ZAP Urbana?: SI

*¿La población beneficiaria de la obra se encuentra dentro de la ZAP urbana?: SI

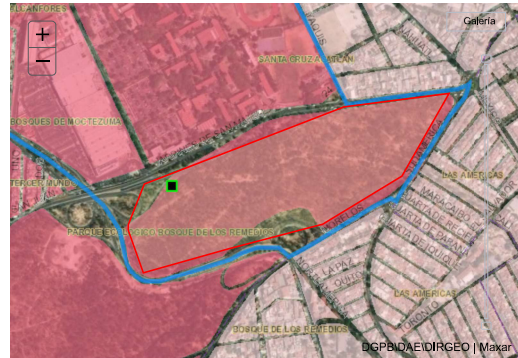
*¿En qué AGEB se encuentra la población beneficiaria?: 1505700010688

Favor de cotejar en el siguiente enlace electrónico [SISGE](#) (<https://sisge.bienestar.gob.mx/SISGE/>)

Multi ageb

*Latitud: 19.480272133232535 *Longitud: -99.24720133599872

Geometría (marcadores, polígonos, líneas): 0 1 0

**DOMICILIO GEOGRÁFICO**

SOLVENTAR(0)

Entidad Federativa:

15 MÉXICO

Municipio:

15057 NAUCALPAN DE JUÁREZ

Localidad:

150570001 NAUCALPAN DE JUÁREZ

El domicilio geografico del proyecto se encuentra referido a una: Zona Urbana o Rural (con Amanzamiento)

*Tipo de Vialidad: AVENIDA *Nombre de vialidad: JARDINES DE SAN MATEO Ninguno:

Sin Numero Exterior (SN): Domicilio Conocido Numero Exterior Anterior: Num. Exterior: Alfanumerico

SN SN SN

Num. Interior: Alfanumerico Sin número interior

SN SIN NUMERO INTERIOR (SN)

*Código Postal: 53150 Ninguno

*Tipo de Asentamiento: PUEBLO *Nombre del Asentamiento: SANTA CRUZ ACATLÁN Otro: SANTA CRUZ ACATLÁN Ninguno

Identificar y registrar el nombre de las entre vialidades y la vialidad posterior del Domicilio

Entre Vialidad 1:

*Tipo de Vialidad: CALLE *Nombre de vialidad: DE LOS YANQUIS Ninguno

Entre Vialidad 2:

*Tipo de Vialidad: CALLE *Nombre de vialidad: VIA ADOLFO LOPEZ MATEOS Ninguno

Vialidad Posterior:

*Tipo de Vialidad: AVENIDA *Nombre de vialidad: DE LOS REMEDIOS Ninguno

*Descripción de ubicación

EL PARQUE PÚBLICO DE LA HOJA SE UBICA FRENTE A UN CORREDOR URBANO Y AL LADO DE LA CAJA ROMPEDORA 210 AMÉRICAS DE OAPAS.

119

Dirección completa del domicilio del Proyecto:

AVENIDA JARDINES DE SAN MATEO INTERIOR SN, .
PUEBLO SANTA CRUZ ACATLÁN, CP. 53150
NAUCALPAN DE JUÁREZ, NAUCALPAN DE JUÁREZ MÉXICO
ENTRE CALLE DE LOS YANQUIS Y CALLE VIA ADOLFO LOPEZ MATEOS,
AVENIDA DE LOS REMEDIOS
EL PARQUE PÚBLICO DE LA HOJA SE UBICA FRENTE A UN CORREDOR URBANO Y AL LADO DE LA CAJA ROMPEDORA 210 AMÉRICAS DE OAPAS.

IDENTIFICACIÓN DEL PROYECTO

SOLVENTAR(0)

*Tipo de incidencia del Proyecto:

02.COMPLEMENTARIA

*Seleccione el Rubro:

0218.URBANIZACION

*Seleccione la Subclasificación del Proyecto:

21420.PARQUE PÚBLICO

*Seleccione la Modalidad del Proyecto:

05.REHABILITACIÓN

*¿El proyecto cuenta con más de una subclasificación?:

NO

Nombre sugerido del Proyecto:

DE PARQUE PÚBLICO EN NAUCALPAN DE JUÁREZ LOCALIDAD NAUCALPAN DE JUÁREZ ASENTAMIENTO OTRO

*Nombre del Proyecto:

REHABILITACIÓN DE PARQUE PÚBLICO MEDIANTE REPARACIÓN DE BARDA PERIMETRAL DEL PARQUE LA HOJA EN PUEBLO SANTA CRUZ ACATLÁN

Consideraciones señaladas en el catálogo de los Lineamientos Generales para la Operación del FAIS:

La planeación que realicen los gobiernos locales y de las entidades federativas deberá garantizar las condiciones de accesibilidad para personas mayores, mujeres embarazadas y personas con discapacidad. Se debe considerar la clasificación de parque para determinar las actividades, normatividad y lineamientos técnicos aplicables, éstos pueden ser: Parque Lineal, Parque Urbano o Parque Local (o de Barrio). Bajo la modalidad de equipamiento se deberá considerar el suministro, la instalación y todo lo necesario para su correcto funcionamiento, considerando únicamente equipamiento fijo, sin incluir ningún tipo de insumos.

*Descripción detallada del proyecto:

SE LLEVARÁ A CABO EL TRAZO Y NIVELACIÓN CON APARATOS TOPOGRÁFICOS DEL ÁREA SOBRE LA QUE SE EJECUTARÁN LOS TRABAJOS PARA ESTABLECER EJES, PROCEDIENDO A REALIZAR LOS CORTES NECESARIOS EN EL TERRENO Y RETIRO DE ELEMENTOS SUELTOS. AL IGUAL QUE LA EXCAVACIÓN POR MEDIOS MECÁNICOS O MANUALES DE HASTA 2.00 M DE PROFUNDIDAD EN CUALQUIER TIPO DE MATERIAL, AFINE DEL FONDO Y AMACICE DE TALUDES, ASÍ COMO EL RELLENO CON MATERIAL PRODUCTO DE BANCO COMPACTADO POR MEDIOS MECÁNICOS AL 90% DE LA PRUEBA PROCTOR ESTÁNDAR Y LA CARGA POR MEDIOS MANUALES O MECÁNICOS CON ACARREOS A PRIMARA ESTACIÓN Y TRANSPORTE A CAMIÓN DE VOLTEO DE MATERIAL PRODUCTO DE EXCAVACIÓN Y/O DEMOLICIÓN. SE EJECUTARÁ LA PLANTILLA PARA DESPLANTE DE CONCRETO HECHO EN OBRA FC=100KG/CM2, FUMIGACIÓN DE CEPAS DE CIMENTACIÓN, SUMINISTRO, HABILITADO Y COLOCACIÓN DE ACERO DE REFUERZO CON FY=420KG/CM2 PARA CIMENTACIÓN A BASE DE CONCRETO PREMEZCLADO CON RESISTENCIA A LA COMPRESIÓN SIMPLE DE FC=250KG/CM2 CON IMPERMEABILIZANTE INTEGRAL Y REVENIMIENTO DE 10CM. SUBSECUENTEMENTE SE HARÁ LA REHABILITACIÓN DE LA BARDA PERIMETRAL DE MAMPOSTERÍA CON PIEDRA BRAZA ASENTADA CON MORTERO CEMENTO-ARENA. ASIMISMO, SE COLOCARÁ EN EL CUERPO DE LA REJA DE FIERRO FUNDIDO CON EL DISEÑO IGUAL AL DE LA REJA EXISTENTE EN EL RESTO DEL PERÍMETRO DEL PARQUE. EN EL CORONAMIENTO SE HARÁ UN DISEÑO IGUAL AL DEL EXISTENTE. SE PROCEDERÁ A LA APLICACIÓN DE PRIMARIO Y PINTURA ESMALTE. FINALMENTE SE EJECUTARÁN LOS TRABAJOS DE LIMPIEZA PARA CONCLUIR LA OBRA.

*¿Por qué es importante la obra?:

BRINDAR SEGURIDAD DE LOS CIUDADANOS QUE VISITAN LOS ESPACIOS PÚBLICOS PARA LA RECREACIÓN, MEDIANTE LA REHABILITACIÓN DE LOS ELEMENTOS CONSTRUCTIVOS EXISTENTES GENERANDO UNA MEJORA EN LA CALIDAD DE LOS MATERIALES Y MENOR NECESIDAD DE MANTENIMIENTO.

*¿Cuáles fueron los datos del IAP en los que se apoyó para la planeación de este proyecto?:

CON BASE EN EL INFORME ANUAL SOBRE LA SITUACIÓN DE POBREZA Y REZAGO SOCIAL DEL AÑO 2024 DEL MUNICIPIO DE NAUCALPAN DE JUÁREZ SE IDENTIFICARON CARENCIAS EN CUANTO LA CALIDAD DE LOS ESPACIOS CON UN REZAGO DEL 5.4% Y POBLACIÓN EN ESTADO VULNERABLE CON UN 21.3% POR LO QUE MEDIANTE LA PLANIFICACIÓN DE LOS RECURSOS PARA LA URBANIZACIÓN. Y EN ESTE CASO LA REHABILITACIÓN DE PARQUES PÚBLICOS BRINDANDO ESPACIOS CON LAS CONDICIONES ADECUADAS PARA GARANTIZAR LA ACCESIBILIDAD ADECUADA Y SEGURIDAD DENTRO DE LOS ESPACIOS PÚBLICOS REDUCIENDO ASÍ EL PORCENTAJE DEL SECTOR VULNERABLE DE LA POBLACIÓN.

*¿De qué manera participó la ciudadanía en a la decisión de la realización del proyecto?:

SOLICITUDES DE LA CIUDADANÍA DE LOS PROCESOS DE OBRA, INFORMANDO SOBRE LA PRESENCIA DE DETERIOROS Y FALTA DE MANTENIMIENTO DE LOS ELEMENTOS CONSTRUCTIVOS EXISTENTES EN PARQUES PÚBLICOS.

*Informe disponible en el Diario Oficial de la Federación

FACTIBILIDAD DEL PROYECTO

SOLVENTAR(0)

SITUACIÓN LEGAL DE LA PROPIEDAD

El bien es público

SI

DECLARATORIAS

Se cuenta con derecho de vía

SI

☒ Manifiesto que la ejecución de este proyecto no se realiza con fines lucrativos y/o electorales.

☒ Manifiesto que para la planeación de este proyecto, se tomaron en consideración todos los instrumentos normativos vigentes y aplicables del FAIS al igual que las consideraciones de la(s) subclasificación(es) señalada(s) en el catálogo de obras.

☒ Manifiesto que tenemos conocimiento de que éste proyecto debe sujetarse a los costos paramétricos de la entidad federativa, y nos comprometemos a justificar ante los órganos fiscalizadores las variaciones que, en su caso, excedan de dichos costos.

☒ Manifiesto contar con todos los permisos liberados, vigentes y necesarios para la correcta ejecución del proyecto.

METAS FÍSICAS DEL PROYECTO (ACCIONES Y BENEFICIARIOS PROGRAMADOS)

SOLVENTAR(0)

Acciones Programadas y Beneficiarios Programados

Monto Total a invertir	Monto Unitario Global	Población Beneficiaria Total	*Cantidad	Monto Unitario Subclasificación Principal	*¿Qué Unidad de Medida aplica?
\$ 2,315,453.20	\$ 6,672.58	577	347.01	6,672.58	Metros cuadrados
Identificación de personas beneficiarias por género y adscripción étnica			*Viviendas beneficiadas	Monto planeado del proyecto FAISMUN	Monto Subclasificación adicional directa
					Monto Subclasificación adicional complementaria

Masculina

290

Femenina

287

206

\$

2,315,453.20

0

0

0

Indígena

0

0

Afromexicana

0

290

Población que no se autodescribe como indígena o afrodescendiente

287

Rendimientos Financieros 2024

Ingreso Monto

Institución Ejecutora

6052

6052 Municipio de Nautcalpan de Juárez

Beneficios Esperados del Proyecto

GENERAR UNA MEJORA EN LA CALIDAD DE LOS LOS ESPACIOS PÚBLICOS Y UNA MEJ

CONCURRENCIA APLICABLE AL PROYECTO

SOLOVENTAR(0)

ADJUNTAR ANEXO I

Seleccionar...

Ramo

▼

Seleccionar...

Ramo

▼

Seleccionar...

Ramo

▼

Seleccionar...

Ramo

▼

Seleccionar...

Ramo

▼

Seleccionar...

Ramo

▼

Aportaciones Federales a las Entidades Federativas y Municipios (1)

Programa Presupuestal

▼

Monto

Ingreso Monto

Porcentaje

Aportaciones Federales a las Entidades Federativas y Municipios (2)

Programa Presupuestal

▼

Monto

Ingreso Monto

Porcentaje

Fuente de Financiamiento, Grupo Funcional: Gobierno

Programa Presupuestal

▼

Monto

Ingreso Monto

Porcentaje

Fuente de Financiamiento, Grupo Funcional: Desarrollo Económico o Social (1)

Programa

▼

Monto

Ingreso Monto

Porcentaje

Fuente de Financiamiento, Grupo Funcional: Desarrollo Económico o Social (2)

Programa Presupuestal

▼

Monto

Ingreso Monto

Porcentaje

Fuente de Financiamiento Estatal

Fuente de Financiamiento Privada

Fuente de Financiamiento Municipal

Monto

Nombre del Programa

Monto

Porcentaje

Monto

Nombre del Programa

Ingreso Monto

Ingreso Solo Texto

Ingreso Monto

Ingreso Monto

Ingreso Solo Texto

Porcentaje

Porcentaje

Si el proyecto tiene concurrencia con otro proyecto de recursos FAIS (FISE o FAISMUN), capturar el folio del proyecto:

MÓDULO FINANCIAMIENTO BANOBRAS

SOLOVENTAR(0)

Utilizará recursos de Financiamiento BANOBRAS

NO

▼

PERIODO EN EL QUE SE EJECUTARÁ LA OBRA

SOLOVENTAR(0)

Fecha de captura del proyecto

09/04/2024

*Fecha de Inicio

15/08/2024

*Fecha de Fin

15/10/2024

PROGRAMACIÓN DE TRABAJOS

SOLOVENTAR(0)

Etapas

Descripción de los trabajos principales por etapa de la obra

Avance de la obra (%)

Inicio :

SE LLEVARÁN A CABO TRABAJOS PRELIMINARES COMO: TRAZO Y NIVELACIÓN, CORTES, EXCAVACIÓN, PANTILLAS DE CONCRETO SIMPLE Y RELLENOS.

10

Desarrollo :

SE REALIZARÁN TRABAJOS DE CIMENTACIÓN, CONSTRUCCIÓN DE BANDA PERIMETRAL DE MAMPOSTERÍA, INSTALACIÓN DE REJA DE ACERO FORJADA

80

Conclusión :

FINALMENTE SE PROCEDERÁ EN REALIZAR LA LIMPIEZA GRUESA Y FINA EN LA ZONA DE TRABAJO.

10

100

Usuario: MENDEZ AGUILAR LUIS OMAR, FMEX1505701

INDICE: [FAIS2024.pkg_faish.f3] | MONITOR FISMD: [FAIS2024.pkg_monitor_fismdf.f3?pi_entidad_federativa=15&pi_municipio=0] | INFORMACION FISMD: [FAIS2024.pkg_informacion_fismdf.f3?pi_entidad_federativa=15&pi_municipio=15057] |

PROYECTOS Financiamiento BANOBRAS y RENDIMIENTOS PRODIMDF GASTOS INDIRECTOS

CAPTURA DE PROYECTOS FAISMUN APLICABLE AL MUNICIPIO DE NAUCALPAN DE JUÁREZ**IDENTIFICACIÓN GEOGRÁFICA DEL PROYECTO** SOLVENTAR(0)

Id del Proyecto: 134647

Tipo de proyecto: PROYECTO FAISMUN

*Entidad Federativa: 15 MEXICO

*Municipio: 15057 NAUCALPAN DE JUÁREZ

Grado de Rezago Social del Municipio: MUY BAJO

*Localidad: 150570001 150570001 NAUCALPAN DE JUÁREZ

Si no encuentro su localidad, cotejar en el siguiente enlace [CENFEMUL](#)

La localidad cuenta con población indígena o afromexicana

Grado de Rezago Social de la Localidad: MUY BAJO

¿En dónde aplica?: POBREZA EXTREMA

¿La localidad tiene ZAP Urbana?: SI

*¿La población beneficiaria de la obra se encuentra dentro de la ZAP urbana?: NO

*Latitud: 19.47665332945158 *Longitud: -99.23127541861928

Geometría (marcadores,poligonos,lineas): 0 1 0

**DOMICILIO GEOGRÁFICO** SOLVENTAR(0)

Entidad Federativa:

15 MEXICO

Municipio:

15057 NAUCALPAN DE JUÁREZ

Localidad:

150570001 NAUCALPAN DE JUÁREZ

El domicilio geografico del proyecto se encuentra referido a una: Zona Urbana o Rural (con Amanzamiento)

*Tipo de Vialidad: CALLE *Nombre de vialidad: VICENTE GUERRERO Ninguno:

Sin Numero Exterior(SN): Domicilio Conocido Numero Exterior Anterior: Num. Exterior: Alfanumerico

7 7

Num. Interior: Alfanumerico Sin número interior

SN SIN NUMERO INTERIOR (SN)

*Código Postal: 53000 Ninguno

*Tipo de Asentamiento: PUEBLO *Nombre del Asentamiento: OTRO Otro: SAN BARTOLO NAUCALPAN NAUCALPAN CENTRO Ninguno

Identificar y registrar el nombre de las entre vialidades y la vialidad posterior del Domicilio

Entre Vialidad 1:

*Tipo de Vialidad: CALLE *Nombre de vialidad: 5 DE MAYO Ninguno

Entre Vialidad 2:

*Tipo de Vialidad: CALLE *Nombre de vialidad: JARDÍN Ninguno

Vialidad Posterior:

*Tipo de Vialidad: BOULEVARD *Nombre de vialidad: MANUEL AVILA CAMACHO Ninguno

*Descripción de ubicación Dirección completa del domicilio del Proyecto:

LA ESCUELA PREESCOLAR SE UBICA ENFRENTA DE LA PARROQUIA DE SAN BARTOLOMÉ APOSTOL A LADO DE LA ESCUELA SECUNDARIA OFICIAL N.94 LIC. ISIDRO FABELA Y EN CONTRA ESQUINA CON EL HOSPITAL HYUNDAI NAUCALPAN.

199

CALLE VICENTE GUERRERO 7 INTERIOR SN, PUEBLO SAN BARTOLO NAUCALPAN NAUCALPAN CENTRO, CP. 53000 NAUCALPAN DE JUÁREZ, NAUCALPAN DE JUÁREZ MEXICO ENTRE CALLE 5 DE MAYO Y CALLE JARDÍN, BOULEVARD MANUEL AVILA CAMACHO LA ESCUELA PREESCOLAR SE UBICA ENFRENTA DE LA PARROQUIA DE SAN BARTOLOMÉ APOSTOL A LADO DE LA ESCUELA SECUNDARIA OFICIAL N.94 LIC. ISIDRO FABELA Y EN CONTRA ESQUINA CON EL HOSPITAL HYUNDAI NAUCALPAN.

IDENTIFICACIÓN DEL PROYECTO SOLVENTAR(0)

*Tipo de incidencia del Proyecto:

01 DIRECTA

*Seleccione el Rubro:

0115 INFRAESTRUCTURA BÁSICA S. EDUCACIÓN

*Seleccione la Subclasificación del Proyecto:

23112 PREESCOLAR U HOMÓLOGO - TECHADO EN ÁREA

*Seleccione la Modalidad del Proyecto:

02.CONSTRUCCIÓN

*¿El proyecto cuenta con más de una subclasificación?:

SI

*Tipo de incidencia	*Rubro	*Subclasificación	*Modalidad	Monto unitario	*Cantidad	*Unidad de medida	*Monto planeado FAISMUN	Monto planeado financiam.	Monto planeado rendim.	Eliminar
DIRECTA	0115 INFRAE	23109 PREES	05 REHABIL	447.3	320.85	Metros cuadr	143516.48	0	0	-
TOTAL SUBCLASIFICACIONES ADICIONALES:								143516.48	0	0

Nombre sugerido del Proyecto:

DE PREESCOLAR U HOMÓLOGO - TECHADO EN ÁREA DE IMPARTICIÓN DE EDUCACIÓN FÍSICA EN NAUCALPAN DE JUÁREZ LOCALIDAD NAUCALPAN DE JUÁREZ ASENTAMIENTO OTRO

*Nombre del Proyecto:

CONSTRUCCIÓN DE TECHADO EN ÁREA DE IMPARTICIÓN DE EDUCACIÓN FÍSICA Y REHABILITACIÓN DE CANCHA DEPORTIVA EN PREESCOLAR U HOMÓLOGO SOR JUANA INES DE LA CRUZ CCT 15EJN0178U EN PUEBLO DE SAN BARTOLO NAUCALPAN CENTRO

Consideraciones señaladas en el catálogo de los Lineamientos Generales para la Operación del FAIS:

La planeación que realicen los gobiernos locales y de las entidades federativas, considerará la normatividad técnica aplicable de la Secretaría de Educación Pública (SEP), De igual forma podrán realizarse proyectos integrales en participación con programas federales y estatales que otorguen subsidios para este fin. Sólo para escuelas públicas que tengan clave y estén autorizados los gastos operativos por la instancia normativa federal o estatal.

*Descripción detallada del proyecto:

SE LLEVARÁN A CABO TRABAJOS PRELIMINARES COMO: TRAZO Y NIVELACIÓN CON APARATOS TOPOGRÁFICOS, CORTES EN FIRME DE CONCRETO CON CORTADORA DE DISCO, DEMOLICIÓN POR MEDIOS MECÁNICOS O MANUALES DE ELEMENTOS DE CONCRETO SIMPLE, EXCAVACIÓN POR MEDIOS MECÁNICOS DE CUALQUIER TIPO DE MATERIAL Y RELLENO EN CAPAS DE 20 CM CON MATERIAL PRODUCTO DE EXCAVACIÓN COMPACTADO POR MEDIOS MECÁNICOS. POSTERIORMENTE SE REALIZARÁN TRABAJOS DE CIMENTACIÓN COMO COLOCACIÓN DE PLANTILLAS PARA DESPLANTE A BASE DE CONCRETO DE 5 CM DE ESPESOR Y ZAPATAS DE CONCRETO PREMEZCLADO FC= 250 KG.CM2 REFORZADO CON ACERO, ASIMISMO LA CONSTRUCCIÓN DE ESTRUCTURA METÁLICA Y CUBIERTA LOS CUALES CONSISTEN EN INSTALACIÓN DE COLUMNAS Y TRABES METÁLICAS A BASE DE ACERO ESTRUCTURAL, HABILITADO DE PLACAS A BASE DE ACERO ESTRUCTURAL CON BARRENOS, ANCLAS CON ROSCA EN UNO DE SUS EXTREMOS, CANALÓN A BASE DE PLACA DE ACERO ESTRUCTURAL Y CUBIERTA A BASE DE ARCOS MODULARES AUTOSOPORTANTES A BASE DE LÁMINA. FINALMENTE SE PROCEDERÁ EN REALIZAR LA LIMPIEZA GRUESA Y FINA EN LA ZONA DE TRABAJO.

*¿Por qué es importante la obra?:

PROMOVER LA MEJORA EN LA INFRAESTRUCTURA BÁSICA DEL SECTOR EDUCATIVO MEDIANTE PROYECTOS INTEGRALES COMO LA CONSTRUCCIÓN DE TECHADO Y REHABILITACIÓN DE CANCHA DEPORTIVA QUE GARANTICEN LA SEGURIDAD ESTRUCTURAL DE LOS USUARIOS QUE UTILICEN LAS INSTALACIONES, PROTECCIÓN CONTRA LAS CONDICIONES CLIMÁTICAS Y CONTAR CON LA INFRAESTRUCTURA NECESARIA PARA EL FOMENTO DE LA ACTIVIDAD DEPORTIVA PARA LA SALUD Y BIENESTAR DE LOS ALUMNOS.

*¿Cuáles fueron los datos del IAP en los que se apoyó para la planeación de este proyecto?:

CON BASE EN EL INFORME ANUAL SOBRE LA SITUACIÓN DE POBREZA Y REZAGO SOCIAL DEL AÑO 2024 DEL MUNICIPIO DE NAUCALPAN DE JUÁREZ SE IDENTIFICARON LAS CARENCIAS DE LA POBLACIÓN EN MATERIA EDUCATIVA TENIENDO UN REZAGO DEL 10.20%, CON LA FINALIDAD DE IMPLEMENTAR ACCIONES Y OBRAS PÚBLICAS QUE FORTALEZCAN EL DESARROLLO SOCIAL, EDUCATIVO Y DE SERVICIOS A LA POBLACIÓN ESTUDIANTIL.

*¿De qué manera participó la ciudadanía en a la decisión de la realización del proyecto?:

SOLICITUDES POR PARTE DE LOS PADRES DE FAMILIA Y PERSONAL DOCENTE DE LAS INSTITUCIONES EDUCATIVAS PARA LA CONSTRUCCIÓN DE TECHADOS EN LAS ÁREAS DEPORTIVAS Y REHABILITACIÓN DE CANCHA, PARA GARANTIZAR LA SEGURIDAD DE LOS ALUMNOS.

*Informe disponible en el Diario Oficial de la Federación

FACTIBILIDAD DEL PROYECTO

SOLOVENTAR(0)

SITUACIÓN LEGAL DE LA PROPIEDAD

El bien es público

SI

DECLARATORIAS

Se cuenta con derecho de vía

SI

☒ Manifesto que la ejecución de este proyecto no se realiza con fines lucrativos y/o electorales.

☒ Manifesto que para la planeación de este proyecto, se tomaron en consideración todos los instrumentos normativos vigentes y aplicables del FAIS al igual que las consideraciones de la(s) subclasificación(es) señalada(s) en el catálogo de obras.

☒ Manifesto que tenemos conocimiento de que éste proyecto debe sujetarse a los costos paramétricos de la entidad federativa, y nos comprometemos a justificar ante los órganos fiscalizadores las variaciones que, en su caso, excedan de dichos costos.

☒ Manifesto contar con todos los permisos liberados, vigentes y necesarios para la correcta ejecución del proyecto.

METAS FÍSICAS DEL PROYECTO (ACCIONES Y BENEFICIARIOS PROGRAMADOS)

SOLOVENTAR(0)

Acciones Programadas y Beneficiarios Programados						
Monto Total a invertir	Monto Unitario Global	Población Beneficiaria Total	*Cantidad	Monto Unitario Subclasificación Principal	*¿Qué Unidad de Medida aplica?	
\$ 1,495,000.00	\$ 5,042.84	902	296.46	4,558.74	Metros cuadrados	
Identificación de personas beneficiarias por género y adscripción étnica			*Viviendas beneficiadas	Monto planeado del proyecto FAISMUN	Monto Subclasificación adicional directa	Monto Subclasificación adicional complementaria
Masculina		Femenina				

428

474

364

\$1,351,483.52

143516.48

0

0

Indigena

0

0

Afromexicana

0

428

Población que no se autodescribe como indígena o afrodescendiente

474

Rendimientos Financieros 2024

Ingreso Monto

Institución Ejecutora

Beneficios Esperados del Proyecto

6052

6052 Municipio de Nautcalpan de Juárez

OPTIMIZAR LOS ESPACIOS RELACIONADOS CON LA IMPARTICIÓN DE EDUCACIÓN FIS

CONCURRENCIA APLICABLE AL PROYECTO

SOLVENTAR0

ADJUNTAR ANEXO I

Seleccionar...

Ramo

▼

Aportaciones Federales a las Entidades Federativas y Municipios (1)

Programa Presupuestal

Seleccionar...

Monto

Ingreso Monto

Porcentaje

Seleccionar...

Ramo

▼

Aportaciones Federales a las Entidades Federativas y Municipios (2)

Programa Presupuestal

Seleccionar...

Monto

Ingreso Monto

Porcentaje

Seleccionar...

Ramo

▼

Fuente de Financiamiento, Grupo Funcional: Gobierno

Programa Presupuestal

Seleccionar...

Monto

Ingreso Monto

Porcentaje

Seleccionar...

Ramo

▼

Fuente de Financiamiento, Grupo Funcional: Desarrollo Económico o Social (1)

Programa

Seleccionar...

Monto

Ingreso Monto

Porcentaje

Seleccionar...

Ramo

▼

Fuente de Financiamiento, Grupo Funcional: Desarrollo Económico o Social (2)

Programa Presupuestal

Seleccionar...

Monto

Ingreso Monto

Porcentaje

Fuente de Financiamiento Estatal

Fuente de Financiamiento Privada

Fuente de Financiamiento Municipal

Monto

Nombre del Programa

Monto

Porcentaje

Monto

Nombre del Programa

Ingreso Monto

Ingreso Solo Texto

Ingreso Monto

Ingreso Monto

Ingreso Solo Texto

Porcentaje

Porcentaje

Si el proyecto tiene concurrencia con otro proyecto de recursos FAIS (FISE o FAISMUN), capturar el folio del proyecto:

MÓDULO FINANCIAMIENTO BANOBRAS

SOLVENTAR0

Utilizará recursos de Financiamiento BANOBRAS

NO

PERIODO EN EL QUE SE EJECUTARÁ LA OBRA

SOLVENTAR0

Fecha de captura del proyecto

*Fecha de Inicio

*Fecha de Fin

23/05/2024

15/08/2024

15/11/2024

PROGRAMACIÓN DE TRABAJOS

SOLVENTAR0

Etapas

Descripción de los trabajos principales por etapa de la obra

Avance de la obra (%)

Inicio :

SE DARÁ INICIO CON EL TRAZO Y NIVELACIÓN, CORTES, DEMOLICIÓN DE ELEMENTOS DE CONCRETO SIMPLE, EXCAVACIÓN Y RELLENOS.

10

Desarrollo :

SE EJECUTARÁ LA COLOCACIÓN DE PLANTILLAS Y ZAPATAS DE CONCRETO REFORZADO, INSTALACIÓN DE COLUMNAS METÁLICAS, TRABES METÁLICAS, PLACAS, ANCLAS, CANALÓN Y CUBIERTA DE LÁMINA.

80

Conclusión :

FINALMENTE SE PROCEDERÁ EN REALIZAR PINTURA, LA LIMPIEZA GRUESA Y FINA EN LA ZONA DE TRABAJO.

10

100

Fecha:04/06/2024 11:27:29

Cadena:Jijitu8ETa4AFcy9qzVcUrw+5Zz39I8yCIGQmoFZ1KRginiSeF1vuluUT9EF1gT1IWwlf4dybyGcaLoGHSarVWRpX18MhOhqYWWcdmVpZKGArsCasO3S26I0KTJ0RmThch5EpXj74mTjc2097CvHtEq6bord51no4McowvTqsKsa7XIE21B/1vEnCy@shrvakVEzVIPmh2foi5atSHwzUMCFN4Dr6Uur

DIRECCIÓN GENERAL DE DESARROLLO REGIONAL

**BIENESTAR**
SECRETARÍA DE BIENESTAR**FAIS**
FONDO DE ASISTENCIAS PARA LA INFRAESTRUCTURA SOCIAL

2024

**CAPTURA DE PROYECTOS
POR MUNICIPIO**

Usuario: MENDEZ AGUILAR LUIS OMAR, FMEX1505701

INDICE: [FAIS2024.pkg_faish] | MONITOR FISMD: [FAIS2024.pkg_monitor_fismdf?pi_entidad_federativa=15&pi_municipio=0] | INFORMACION FISMD: [FAIS2024.pkg_informacion_fismdf?pi_entidad_federativa=15&pi_municipio=150571]

PROYECTOS Financiamiento BANOBRAS Y RENDIMIENTOS PRODIMOF GASTOS INDIRECTOS

CAPTURA DE PROYECTOS FAISMUN APLICABLE AL MUNICIPIO DE NAUCALPAN DE JUÁREZ**IDENTIFICACIÓN GEOGRÁFICA DEL PROYECTO** SOLOVENTAR(0)

Id del Proyecto: 141822

Tipo de proyecto: PROYECTO FAISMUN

*Entidad Federativa: 15 MÉXICO

*Municipio: 15057 NAUCALPAN DE JUÁREZ

Grado de Rezago Social del Municipio: MUY BAJO

*Localidad: 150570001 150570001 NAUCALPAN DE JUÁREZ

Si no encuentro su localidad, cotejar en el siguiente enlace [CENFEMUL](#)

La localidad cuenta con población indígena o afromexicana

Grado de Rezago Social de la Localidad: MUY BAJO

¿En dónde aplica?: ZAP URBANA

¿La localidad tiene ZAP Urbana?: SI

*¿La población beneficiaria de la obra se encuentra dentro de la ZAP urbana?: SI

*¿En qué AGEB se encuentra la población beneficiaria?: 1505700011864

Favor de cotejar en el siguiente enlace electrónico [SISGE](#) (<https://sisge.bienestar.gob.mx/SISGE/>)

Multi ageb: 19.43872099350602

*Latitud: -99.27442917839055

*Longitud: -99.27442917839055

Geometría (marcadores, polígonos, líneas): 0 0 1

**DOMICILIO GEOGRÁFICO** SOLOVENTAR(0)

Entidad Federativa: 15 MÉXICO

Municipio: 15057 NAUCALPAN DE JUÁREZ

Localidad: 150570001 NAUCALPAN DE JUÁREZ

El domicilio geografico del proyecto se encuentra referido a una: Zona Urbana o Rural (con Amanzanamiento)

*Tipo de Vialidad: CALLE

*Nombre de vialidad: 8

Ninguno:

Sin Numero Exterior (SN): ☒

Domicilio Conocido: ☐

Numero Exterior Anterior: SN

Num. Exterior:

Alfanumerico: SN

Num. Interior:

Alfanumerico: SN

Sin número interior: ☒ SIN NUMERO INTERIOR (SN)

*Código Postal: 53714

Ninguno:

*Tipo de Asentamiento: COLONIA

*Nombre del Asentamiento: LA MANCHA III

Otro: LA MANCHA III

Ninguno:

Identificar y registrar el nombre de las entre vialidades y la vialidad posterior del Domicilio

Entre Vialidad 1:

*Tipo de Vialidad: CALLE

*Nombre de vialidad: CASTILLO DE CHAPULTEPEC

Ninguno:

Entre Vialidad 2:

*Tipo de Vialidad: CALLE

*Nombre de vialidad: CADETE DEL AIRE

Ninguno:

Vialidad Posterior:

*Tipo de Vialidad: CALLE

*Nombre de vialidad: CADETE DE INFANTERÍA

Ninguno:

*Descripción de ubicación

Dirección completa del domicilio del Proyecto:

EN LA INTERSECCIÓN DE LA CALLE 8 CON PROLONGACIÓN ESCUELA MILITAR DE INGENIEROS EXISTE UNA PIZZERÍA Y UNA TIENDA DE ABARROTES AL OTRO EXTREMO EN LA INTERSECCIÓN CON CALLE 41 SE ENCUENTRA UN PARQUE.

197

CALLE 8 INTERIOR SN. COLONIA LA MANCHA III, CP. 53714 NAUCALPAN DE JUÁREZ, NAUCALPAN DE JUÁREZ MÉXICO ENTRE CALLE CASTILLO DE CHAPULTEPEC Y CALLE CADETE DEL AIRE, CALLE CADETE DE INFANTERÍA EN LA INTERSECCIÓN DE LA CALLE 8 CON PROLONGACIÓN ESCUELA MILITAR DE INGENIEROS EXISTE UNA PIZZERÍA Y UNA TIENDA DE ABARROTES AL OTRO EXTREMO EN LA INTERSECCIÓN CON CALLE 41 SE ENCUENTRA UN PARQUE.

IDENTIFICACIÓN DEL PROYECTO

SOVENTAR(0)

*Tipo de incidencia del Proyecto:

02 COMPLEMENTARIA

*Seleccione el Rubro:

0218.URBANIZACION

*Seleccione la Subclasificación del Proyecto:

21410.PAVIMENTACIÓN

*Seleccione la Modalidad del Proyecto:

05.REHABILITACIÓN

*¿El proyecto cuenta con más de una subclasificación?:

SI

*Tipo de incidencia	*Rubro	*Subclasificación	*Modalidad	Monto unitario	*Cantidad	*Unidad de medida	*Monto planeado FAISMUN	Monto planeado financiam.	Monto planeado rendim.	Eliminar
COMPLEME	0218.URBAN	21408.GUAR	05.REHABIL	2175.54	377.8	Metros cuadro	821918.99	0	0	-
DIRECTA	0118.URBAN	21402.ALUM	02.CONSTRU	51033.73	11	Piezas-17	561371.86	0	0	-
COMPLEME	0218.URBAN	21412.SENA	02.CONSTRU	445	271.06	Metros lineal	120704.23	0	0	-

TOTAL SUBCLASIFICACIONES ADICIONALES:1503995.0400

Nombre sugerido del Proyecto:

DE PAVIMENTACIÓN EN NAUCALPAN DE JUÁREZ LOCALIDAD NAUCALPAN DE JUÁREZ ASENTAMIENTO OTRO

*Nombre del Proyecto:

REHABILITACIÓN DE PAVIMENTO CON CONCRETO HIDRÁULICO EN CALLE 8, COLONIA LA MANCHA III.

Consideraciones señaladas en el catálogo de los Lineamientos Generales para la Operación del FAIS:

*Descripción detallada del proyecto:

La planeación que realicen los gobiernos locales y de las entidades federativas, considerará los lineamientos y normas técnicas aplicables para el proyecto, especificadas en los reglamentos de construcción vigentes. Incluye concreto hidráulico, asfalto, adoquín, piedra, o bien, del material que asegure la durabilidad de la obra, además de los Criterios para el Ordenamiento del Espacio Público publicados por SEDUVI.

SE LLEVARAN A CABO LOS TRABAJOS PRELIMINARES QUE CONSISTEN EN EL TRAZO Y NIVELACION CON APARATOS TOPOGRAFICOS PARA ESTABLECER EJES. BANCOS DE NIVEL A CADA 100 M MINIMO A LO LARGO DE LA VIALIDAD. ASI COMO LAS REFERENCIAS NECESARIAS. PROCEDIENDO CON LOS TRABAJOS DE REHABILITACION DE BANQUETAS Y GUARNICIONES REALIZANDO LA DEMOLICION POR MEDIOS MECANICOS DE BANQUETAS Y PISOS DE CONCRETO SIMPLE CON UN ESPESOR MAXIMO DE 15 CM. EXCAVACION A MANO EN CEPAS EN MATERIAL TIPO II. PARA DAR NIVELES DE DESPLANTE, AFINE. CONFORMACION Y COMPACTACION POR MEDIOS MECANICOS DE TERRENO NATURAL EN FONDO DE CAJA AL 90 SEGUN LA PRUEBA PROCTOR ESTANDAR. RELLENO. NIVELACION Y COMPACTACION DE TERRENO. POR MEDIOS MECANICOS. PARA DAR NIVELES DE BANQUETAS. CON MATERIAL DE TEPETATE COMPACTADO AL 90 PROCTOR EN CAPAS NO MAYORES DE 20 CM DE ESPESOR. CON COMPACTADOR MECANICO MANUAL BAILARINA. CONSTRUCCION DE BANQUETAS DE 10 CM DE ESPESOR DE CONCRETO SIMPLE FC 150 KG.CM2. CONCRETO PREMEZCLADO. CONSTRUCCION DE GUARNICION DE 15 X 20 X 40 CM DE CONCRETO PREMEZCLADO FC 150 KG.CM2 ACABADO APARENTE. APLICACION DE PINTURA ALQUIDAL HULE CLORADO VIA COLOR SEÑALAMIENTO PARA TRAFICO EN GUARNICION DE 0.15 HASTA 0.35 M. DE IGUAL FORMA SE REALIZARAN LOS TRABAJOS CORRESPONDIENTES A LA REHABILITACION DEL PAVIMENTO CON LOS CORTES EN PAVIMENTO Y FIRME DE CONCRETO HIDRAULICO CON CORTADORA DE DISCO A UNA PROFUNDIDAD MAXIMO DE 20 CM DE ESPESOR. CORTE EN CAJA POR MEDIOS MECANICOS PARA DAR NIVEL DE TERRACERIAS. AFINE. CONFORMACION Y COMPACTACION POR MEDIOS MECANICOS EN FONDO DE CAJA. COMPACTADA AL 90 SEGUN LA PRUEBA PROCTOR ESTANDAR. CONSTRUCCION DE BASE HIDRAULICA DE 20 CM DE ESPESOR TERMINADA. ADICIONANDO AGUA NECESARIA PARA SU COMPACTACION. TENDIDO POR MEDIOS MECANICOS. CARGA POR MEDIOS MECANICOS Y ACARREO EN CAMION VOLTEO DE MATERIAL PRODUCTO DE EXCAVACION Y DEMOLICIONES. REHABILITACION DE PAVIMENTACION DE CONCRETO HIDRAULICO PREMEZCLADO MR 45 DE 20 CM DE ESPESOR. FABRICACION DE LOSA DE TRANSICION A BASE DE CONCRETO HIDRAULICO PREMEZCLADO TIPO MR 45 KG.CM2 TMA. 40 MM. REV. 2 A 4 CM. VARILLAS AR.40 FY 4200 KG.CM2. CON DIMENSIONES DE 3.00 M. DE ANCHO Y ESPESOR VARIABLE DE 0.35 A 0.30 M. RENVELACION DE POZO DE VISITA. ENRASE CON TABIQUE ROJO RECOGIDO 7X14X28 CM. JUNTÉADO CON MORTERO CEMENTO ARENA PROPORCION 1.3 EN PARTE SUPERIOR DE POZO DE VISITA. SUMINISTRO Y COLOCACION DE BROCAL PARA POZO DE VISITA CON 5 RESPIRADEROS FABRICADA EN POLYCONCRETO. REPARACION DE TOMA DOMICILIARIA DE MEDIA PULGADA DE DIAMETRO. REPARACION DE DESCARGA DOMICILIARIA DE 15 CM CON ALBAÑAL DE CONCRETO. TAMBIÉN SE EJECUTARAN LOS TRABAJOS DE CONSTRUCCION DE SEÑALETICA CON APLICACION CON PINTURA COLOR BLANCA Y AMARILLA TERMOPLASTICA. SUMINISTRO Y COLOCACION DE SEÑALAMIENTO VERTICAL A BASE DE POSTE DE PERFIL CUADRADO DE 2 X2 CALIBRE 12. CON LAMINA CAL. 18 GALVANIZADA DE 61X61CM. CON UN ACABADO DE ESMALTE DE IMPRESION AEROGRAFICA Y REFLEJANTE GRADO INGENIERIA. AHOGADOS EN CONCRETO FC 150KG.CM2. ASIMISMO SE LLEVARA A CABO LA CONSTRUCCION DE ALUMBRADO PUBLICO CON LA INSTALACION DE LUMINARIA LED SOLAR PARA VIALIDADES DE 120 WATTS CON TEMPERATURA LUZ BLANCA. SUMINISTRO E INSTALACION DE POSTE RECTO CIRCULAR DE HASTA 7 M DE ALTURA DE TRES Y MEDIA PULGADA DE DIAMETRO. CON PLACA BASE DE 27X27 CM FABRICADA EN ACERO A 36 DE TRES OCTAVOS DE PULGADA DE ESPESOR CON BARRENOS PARA SU FIJACION CONSTRUIDO DE UNA SOLA PIEZA. ACABADO CON PROTECTOR ANTICORROSIVO. SUMINISTRO E INSTALACION DE BRAZO METALICO EXTENSIBLE A BASE DE TUBO DE ACERO A 36 DIAMETRO DE 2 PULGADAS CALIBRE 18 CON SOPORTE DE TUBO DOBLADO EN MEDIA LUNA DE ACERO A 36 DIAMETRO DE 2 PULGADAS CALIBRE 18 Y FIJACION CON PERCHA A BASE DE LAMINA ACANALADA CALIBRE 18 CON DOS BARRENOS DE MEDIA PULGADA PARA ANCLAR A POSTE RECTO CIRCULAR Y FINALMENTE SE PROCEDERA CON LA LIMPIEZA GRUESA Y COLOCACIÓN DE PLACA ALUSIVA A OBRA

¿Por qué es importante la obra?: FOMENTAR LA SEGURIDAD VIAL DE LA ZONA MEDIANTE LA REHABILITACIÓN DEL ÁREA DE RODAMIENTO MEDIANTE PROCESOS CONSTRUCTIVOS QUE GENEREN UNA MEJORA EN LA CALIDAD DE LOS MATERIALES Y MENOR NECESIDAD DE MANTENIMIENTO, REDUCIENDO LA INCIDENCIA DE ACCIDENTES VIALES, Y AL MISMO TIEMPO PROMOVRIENDO UN SISTEMA DE MOVILIDAD MÁS EFICIENTE PARA LA POBLACIÓN.

¿Cuáles fueron los datos del IAP en los que se apoyó para la planeación de este proyecto?:

CON BASE EN EL INFORME ANUAL SOBRE LA SITUACIÓN DE POBREZA Y REZAGO SOCIAL DEL AÑO 2024 DEL MUNICIPIO DE NAUCALPAN DE JUÁREZ SE IDENTIFICARON CARENCIAS EN CUANTO AL ACCESO A LA SEGURIDAD SOCIAL CON UN 50.2%, EN CALIDAD Y ESPACIOS EXISTE UN 5.4%, POR LO QUE MEDIANTE LA DISTRIBUCIÓN PORCENTUAL DE LOS RECURSOS PLANEADOS PARA LA URBANIZACIÓN SE BUSCA MEJORAR LA CONECTIVIDAD DE LOS SECTORES LOGRANDO UN MAYOR FLUJO Y ACCESO PARA LOS SERVICIOS, REDUCIENDO ASÍ EL PORCENTAJE DEL SECTOR VULNERABLE DE LA POBLACIÓN.

SOLICITUDES DE LA CIUDADANÍA DE LOS PROCESOS DE OBRA, INFORMANDO SOBRE LA PRESENCIA DE BACHES, RODERAS Y DEFORMACIONES SOBRE EL PAVIMENTO QUE HACEN INTRANSITABLE LA VIALIDAD, ADemás DE DISMINUIR LAS CONDICIONES PARA LA SEGURIDAD VIAL Y ACCESIBILIDAD.

FACTIBILIDAD DEL PROYECTO SOLVENTAR(0)

SI ▼

15/11/2024

PROGRAMACIÓN DE TRABAJOS			SOLICITAR(0)
Etapas	Descripción de los trabajos principales por etapa de la obra	Avance de la obra (%)	
Inicio :	SE LLEVARÁN A CABO EL TRAZO Y NIVELACIÓN DEL ÁREA SOBRE LA QUE SE EJECUTARÁN LOS TRABAJOS, PROCEDIENDO A LA EJECUCIÓN DE LOS CONCEPTOS PRELIMINARES: CORTE, DEMOLICIÓN, TERRACERÍAS, COMPACTACIONES, RENIVELACIONES.	10	
Desarrollo :	SE REALIZARÁN TRABAJOS PARA LA REHABILITACIÓN DE BANQUETAS Y GUARNICIONES, REHABILITACIÓN DE PAVIMENTACIÓN, CONSTRUCCIÓN DE ALUMBRADO PUBLICO Y CONSTRUCCIÓN DE SEÑALÉTICA.	80	
Conclusión :	APLICACIÓN DE PINTURA Y COLOCACIÓN DE DISPOSITIVOS DE SEGURIDAD, FINALMENTE SE PROCEDERA CON LA LIMPIEZA GRUESA Y COLOCACIÓN DE PLACA ALUSIVA A OBRA.	10	
		100	

Fecha: 04/06/2024 11:29:49

Cadena: MEq20PmzpV70ILt1YahGy70NLF2r14cZszWCG0ICABYSWuaqtC3+tr+EMnp0URv4Pc9N1206ecGzcdAsM88WV4gyUHX4Wb+E9S3NchSvNuc1d18Bj6YPU6Ggd01iUEP3BucHao3N+dvq0pYF+Y3b0+Tp5G1MaAdvC8LKnv3FXtzeQibDQe0SxnUCElgaA3xwZxKLk6zNrvRB50s10iGWlgV3D

FIRMA ELECTRÓNICA

DIRECCIÓN GENERAL DE DESARROLLO REGIONAL

Usuario: MENDEZ AGUILAR LUIS OMAR, FMEX1505701

[INDICE \(FAIS2024.pkg_faís.fs\)|](#) [MONITOR FISMDF \(FAIS2024.pkg_monitor_fismdf.fs?pi_entidad_federativa=15&pi_municipio=0\)|](#) [INFORMACION FISMDF \(FAIS2024.pkg_informacion_fismdf.fs?pi_entidad_federativa=15&pi_municipio=15057\)|](#)

PROYECTOS	Financiamiento BANOBRAS y RENDIMIENTOS	PRODIMDF	GASTOS INDIRECTOS
-----------	--	----------	-------------------

CAPTURA DE PROYECTOS FAISMUN APLICABLE AL MUNICIPIO DE NAUCALPAN DE JUÁREZ

IDENTIFICACIÓN GEOGRÁFICA DEL PROYECTO

Id del Proyecto: 1456789

Tipo de proyecto: PROYECTO FAISMUN

*Entidad Federativa: 15 MEXICO

*Municipio: 15057 NAUICALPAN DE JUÁREZ

Grado de Rezago Social del Municipio: MUJYBAJO

*Localidad: 150570001 150570001 NAUICALPAN DE JUÁREZ

Si no encuentro su localidad, cotejar en el siguiente enlace [CENFEMUL](#)

La localidad cuenta con población indígena o afromexicana

Grado de Rezago Social de la Localidad: MUJYBAJO

¿En dónde aplica?: ZAP URBANA

¿La localidad tiene ZAP Urbana?: SI

*¿La población beneficiaria de la obra se encuentra dentro de la ZAP urbana?: SI

¿En qué AGEB se encuentra la población beneficiaria?: 150570001153A

Favor de cotejar en el siguiente enlace electrónico [SISGE](#) (<https://sisge.bienestar.gob.mx/SISGE/>)

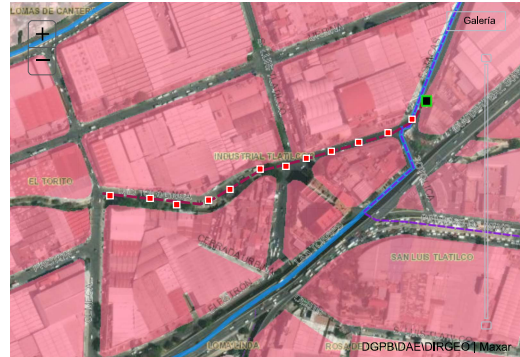
Multi ageb

150570001146A

*Latitud: 19.467813999998338

*Longitud: -99.23804999999159

Geometría (marcadores.poligonos.lineas): 13 0 1



DOMICILIO GEOGRÁFICO SOLVENTAR(0)

Entidad Federativa:			
<input type="text" value="15"/>	<input type="text" value="MÉXICO"/>		
Municipio:			
<input type="text" value="15057"/>	<input type="text" value="NAUCALPAN DE JUÁREZ"/>		
Localidad:			
<input type="text" value="150570001"/>	<input type="text" value="NAUCALPAN DE JUÁREZ"/>		
El domicilio geográfico del proyecto se encuentra referido a una: <input type="text" value="Zona Urbana o Rural (con Amanzanamiento)"/>			
*Tipo de Vialidad:		*Nombre de vialidad:	
<input type="text" value="CALLE"/>		<input type="text" value="RIO TOTOLIJCA"/>	
Sin Numero Exterior(SN): <input checked="" type="checkbox"/>		Domicilio Conocido <input type="checkbox"/>	
<input type="text" value=""/>		<input type="text" value="SN"/>	
Num. Interior:		Alfanumerico	
<input type="text" value=""/>		<input type="text" value="SN"/>	
Sin número interior		<input checked="" type="checkbox"/> SIN NUMERO INTERIOR (SN)	
<input type="text" value=""/>		<input type="text" value=""/>	
*Código Postal:		Ninguno	
<input type="text" value="53529"/>		<input type="text" value=""/>	
*Tipo de Asentamiento:		*Nombre del Asentamiento:	
<input type="text" value="FRACCIONAMIENTO"/>		<input type="text" value="INDUSTRIAL TLATILCO"/>	
Otro:		Ninguno	
<input type="text" value=""/>		<input type="text" value="INDUSTRIAL TLATILCO"/>	

Identificar y registrar el nombre de las entre vialidades y la vialidad posterior del Domicilio

Entre Vialidad 1:

*Tipo de Vialidad:

*Nombre de vialidad:

Ninguno

CALLE

OLMECAS

Entre Vialidad 2:

*Tipo de Vialidad:

*Nombre de vialidad:

Ninguno

AVENIDA

ESTACAS

Vialidad Posterior:

*Tipo de Vialidad:

*Nombre de vialidad:

Ninguno

AVENIDA

URBINA

*Descripción de ubicación

Descripción completa del domicilio del Proyecto:

EN LA INTERSECCIÓN DE LA CALLE RÍO TOTOLICA CON AV. ESTACAS EXISTE UN PUENTE PEATONAL Y UN TALLER AUTOMOTRIZ AL OTRO EXTREMO EN LA INTERSECCIÓN DE LA CALLE RÍO TOTOLICA CON CALLE OLMECA SE ENCUENTRA LA CERRAJERÍA LOS ÁNGELES.

CALLE RÍO TOTOLICA INTERIOR SN, , FRACCIONAMIENTO INDUSTRIAL TLATILCO. CP. 53529 NAUCALPAN DE JUÁREZ. NAUCALPAN DE JUÁREZ MÉXICO ENTRE CALLE OLMECAS Y AVENIDA ESTACAS, AVENIDA URBINA EN LA INTERSECCIÓN DE LA CALLE RÍO TOTOLICA CON AV. ESTACAS EXISTE UN PUENTE PEATONAL Y UN TALLER AUTOMOTRIZ AL OTRO EXTREMO EN LA INTERSECCIÓN DE LA CALLE RÍO TOTOLICA CON CALLE OLMECA SE ENCUENTRA LA CERRAJERÍA LOS ÁNGELES.

225

IDENTIFICACIÓN DEL PROYECTO

SOVENTAR0

*Tipo de incidencia del Proyecto:

02 COMPLEMENTARIA

*Seleccione el Rubro:

0218 URBANIZACION

*Seleccione la Subclasificación del Proyecto:

21410 PAVIMENTACIÓN

*Seleccione la Modalidad del Proyecto:

05 REHABILITACIÓN

*¿El proyecto cuenta con más de una subclasificación?:

SI

*Tipo de incidencia	*Rubro	*Subclasificación	*Modalidad	Monto unitario	*Cantidad	*Unidad de medida	*Monto planeado FAISMUN	Monto planeado financiam.	Monto planeado rendim.	Eliminar
DIRECTA	0118 URBAN	21402 ALUM	02 CONSTR	51033.77	13	Piezas-17	663439.48	0	0	-
COMPLEME	0218 URBAN	21408 GUAR	05 REHABIL	1068.24	1128.2	Metros cuadrados	1205188.18	0	0	-
COMPLEME	0218 URBAN	21412 SEÑA	02 CONSTR	222.58	435	Metros lineal	96814.28	0	0	-

TOTAL SUBCLASIFICACIONES ADICIONALES:

1965441.92

0

0

Nombre sugerido del Proyecto:

DE PAVIMENTACIÓN EN NAUCALPAN DE JUÁREZ LOCALIDAD NAUCALPAN DE JUÁREZ ASENTAMIENTO OTRO

*Nombre del Proyecto:

REHABILITACIÓN DE PAVIMENTO CON CONCRETO ASFÁLTICO EN CALLE RÍO TOTOLICA, FRACCIONAMIENTO INDUSTRIAL INDUSTRIAL TLATILCO

Consideraciones señaladas en el catálogo de los Lineamientos Generales para la Operación del FAIS:

La planeación que realicen los gobiernos locales y de las entidades federativas, considerará los lineamientos y normas técnicas aplicables para el proyecto, especificadas en los reglamentos de construcción vigentes. Incluye concreto hidráulico, asfalto, adoquín, piedra, o bien, del material que asegure la durabilidad de la obra, además de los Criterios para el Ordenamiento del Espacio Público publicados por SEDUVI.

*Descripción detallada del proyecto:

SE LLEVARAN A CABO LOS TRABAJOS PRELIMINARES QUE CONSISTEN EN EL TRAZO Y NIVELACION CON APARATOS TOPOGRAFICOS PARA ESTABLECER EJES, BANCOS DE NIVEL A CADA 100 M MINIMO A LO LARGO DE LA VIALIDAD, ASI COMO LAS REFERENCIAS NECESARIAS. PROCEEDIENDO CON LOS TRABAJOS DE REHABILITACION DE BANQUETAS Y GUARNICIONES, REALIZANDO LA DEMOLICION POR MEDIOS MECANICOS DE BANQUETAS, GUARNICIENS Y PISOS DE CONCRETO SIMPLE CON UN ESPESOR MAXIMO DE 15 CM. EXCAVACION A MANO EN CEPAS EN MATERIAL TIPO II PARA DAR NIVELES DE DESPLANTE, AFINE, CONFORMACION Y COMPACTACION POR MEDIOS MECANICOS DE TERRENO NATURAL EN FONDO DE CAJA AL 90 SEGUN LA PRUEBA PROCTOR ESTANDAR, RELLENO, NIVELACION Y COMPACTACION DE TERRENO POR MEDIOS MECANICOS PARA DAR NIVELES DE BANQUETAS CON MATERIAL DE TEPETATE COMPACTADO AL 90 PROCTOR EN CAPAS NO MAYORES DE 20 CM DE ESPESOR CON COMPACTADOR MECANICO MANUAL BAILARINA, CONSTRUCCION DE BANQUETAS DE 10 CM DE ESPESOR DE CONCRETO SIMPLE FC 150 KG.CM2, CONCRETO PREMEZCLADO, CONSTRUCCION DE GUARNICION DE 15 X 20 X 40 CM DE CONCRETO PREMEZCLADO FC 150 KG.CM2 ACABADO APARENTE, APLICACION DE PINTURA ALQUIDAL HULE CLORADO VIA COLOR SEÑALAMIENTO PARA TRAFICO EN GUARNICION DE 0.15 HASTA 0.35 M. DE IGUAL FORMA SE REALIZARAN LOS TRABAJOS CORRESPONDIENTES A LA REHABILITACION DEL PAVIMENTACION CON LOS CORTES EN PAVIMENTO Y FIRME CON CORTADORA DE DISCO A UNA PROFUNDIDAD MAXIMO DE 20 CM DE ESPESOR, AFINE, CONFORMACION Y COMPACTACION POR MEDIOS MECANICOS EN FONDO DE CAJA, COMPACTADA AL 90 SEGUN LA PRUEBA PROCTOR ESTANDAR, CONSTRUCCION DE BASE HIDRAULICA DE 20 CM DE ESPESOR TERMINADA, ADICIONANDO AGUA NECESARIA PARA SU COMPACTACION, TENDIDO POR MEDIOS MECANICOS, CARGA POR MEDIOS MECANICOS Y ACARREO EN CAMION VOLTEO DE MATERIAL PRODUCTO DE EXCAVACION Y DEMOLICIONES, BARRIDO DE SUPERFICIE DE RODAMINETO POR MEDIOS MECANICOS, RIEGO DE IMPREGNACION CON EMULSION ASFALTICA DE ROMPIMIENTO LENTO, RIEGO DE LIGA CON EMULSION ASFALTICA DE ROMPIMIENTO RAPIDO, REPOSICION DE CARPETA ASFALTICA DE 10 CM DE ESPESOR COMPACTADOS DE MEZCLA EN CALIENTE, FABRICACION DE LOSA DE TRANSICION A BASE DE CONCRETO HIDRAULICO PRMECLADO RIPO MR 45 KG.CM2 TMA, 40 MM, REV. 2 A 4 CM, VARILLAS AR.40 FY 4200 KG.CM2 CON DIMENSIONES DE 3.00 M DE ANCHO Y ESPESOR VARIABLE DE 0.35 A 0.30 M, RENIVELACION DE POZO DE VISITA, RENIVELACION DE POZO DE VISITA, ENRASE CON TABIQUE ROJO RECOCIDO 7X14X28 CM JUNTEADO CON MORTERO CEMENTO ARENA PROPORCION 1.3 EN PARTE SUPERIOR DE POZO DE VISITA, TAMBIEN SE EJECUTARAN LOS TRABAJOS DE CONSTRUCCION DE SEÑALETICA CON APLICACION CON PINTURA COLOR BLANCA Y AMARILLA BASE AGUA PARA BALIZAMIENTO Y MARIMBAS, SUMINISTRO Y COLOCACION DE SEÑALAMIENTO VERTICAL A BASE DE POSTE DE PERFIL CUADRADO DE 2X2 CALIBRE 12 CON LAMINA CAL. 18 GALVANIZADA DE 61X61 CM CON UN ACABADO DE ESMALTE DE IMPRESION AEROGRAFICA Y REFLEJANTE GRADO INGENIERIA, AHOGADOS EN CONCRETO FC 150 KG.CM2, ASIMISMO, SE LLEVARAA CABO LA CONSTRUCCION DE ALUMBRADO PUBLICO CON LA INSTALACION DE LUMINARIA LED SOLAR PARA VIALIDADES DE 120 WATTS CON TEMPERATURA LUZ BLANCA, SUMINISTRO E INSTALACION DE POSTE RECTO CIRCULAR DE HASTA 7 M DE ALTURA DE TRES Y MEDIA PULGADA DE DIAMETRO CON PLACA BASE DE 27X27 CM FABRICADA EN ACERO A 36 DE TRES OCTAVOS DE PULGADA DE ESPESOR CON BARRENOS PARA SU FIJACION CONSTRUIDO DE UNA SOLA PIEZA, ACABADO CON PROTECTOR ANTICORROSIVO, SUMINISTRO E INSTALACION DE BRAZO METALICO EXTENSIBLE A BASE DE TUBO DE ACERO Y FIJACION CON PERCHAA BASE DE LAMINA ACANALADA CALIBRE 18 CON DOS BARRENOS DE MEDIA PULGADA PARA ANCLAR A POSTE RECTO CIRCULAR Y FINALMENTE SE PROCEDERA CON LA LIMPIEZA GRUESA Y COLOCACION DE PLACA ALUSIVA A OBRA

*¿Por qué es importante la obra?:

FOMENTAR LA SEGURIDAD VIAL DE LA ZONA MEDIANTE LA REHABILITACIÓN DEL ÁREA DE RODAMIENTO MEDIANTE PROCESOS CONSTRUCTIVOS QUE GENEREN UNA MEJORA EN LA CALIDAD DE LOS MATERIALES Y MENOR NECESIDAD DE MANTENIMIENTO, REDUCIENDO LA INCIDENCIA DE ACCIDENTES VIALES, Y AL MISMO TIEMPO PROMOVRIENDO UN SISTEMA DE MOVILIDAD MÁS EFICIENTE PARA LA POBLACIÓN.

*¿Cuáles fueron los datos del IAP en los que se apoyó para la planeación de este proyecto?:

CON BASE EN EL INFORME ANUAL SOBRE LA SITUACIÓN DE POBREZA Y REZAGO SOCIAL DEL AÑO 2024 DEL MUNICIPIO DE NAUCALPAN DE JUAREZ SE IDENTIFICARON CARENCIAS EN CUANTO AL ACCESO A LA SEGURIDAD SOCIAL CON UN 50.2%, EN CALIDAD Y ESPACIOS EXISTE UN 5.4%, POR LO QUE MEDIANTE LA DISTRIBUCIÓN PORCENTUAL DE LOS RECURSOS PLANEADOS PARA LA URBANIZACIÓN SE BUSCA MEJORAR LA CONECTIVIDAD DE LOS SECTORES LOGRANDO UN MAYOR FLUJO Y ACCESO PARA LOS SERVICIOS, REDUCIENDO ASÍ EL PORCENTAJE DEL SECTOR VULNERABLE DE LA POBLACIÓN.

*¿De qué manera participó la ciudadanía en a la decisión de la realización del proyecto?:

SOLICITUDES DE LA CIUDADANÍA DE LOS PROCESOS DE OBRA, INFORMANDO SOBRE LA PRESENCIA DE BACHES, RODERAS Y DEFORMACIONES SOBRE EL PAVIMENTO QUE HACEN INTRANSTABLE LA VIALIDAD, ADEMÁS DE DISMINUIR LAS CONDICIONES PARA LA SEGURIDAD VIAL Y ACCESIBILIDAD.

*Informe disponible en el Diario Oficial de la Federación

FACTIBILIDAD DEL PROYECTO

SOLVENTAR(0)

SITUACIÓN LEGAL DE LA PROPIEDAD

El bien es público

SI

DECLARATORIAS

Se cuenta con derecho de vía

SI

☒ Manifiesto que la ejecución de este proyecto no se realiza con fines lucrativos y/o electorales.

☒ Manifiesto que para la planeación de este proyecto, se tomaron en consideración todos los instrumentos normativos vigentes y aplicables del FAIS al igual que las consideraciones de la(s) subclasificación(es) señalada(s) en el catálogo de obras,

☒ Manifiesto que tenemos conocimiento de que éste proyecto debe sujetarse a los costos paramétricos de la entidad federativa, y nos comprometemos a justificar ante los órganos fiscalizadores las variaciones que, en su caso, excedan de dichos costos.

☒ Manifiesto contar con todos los permisos liberados, vigentes y necesarios para la correcta ejecución del proyecto.

METAS FÍSICAS DEL PROYECTO (ACCIONES Y BENEFICIARIOS PROGRAMADOS)

SOLVENTAR(0)

Acciones Programadas y Beneficiarios Programados						
Monto Total a invertir	Monto Unitario Global	Población Beneficiaria Total	*Cantidad	Monto Unitario Subclasificación Principal	*¿Qué Unidad de Medida aplica?	
\$ 6,385,000.00	\$ 1,046.29	118	6,102.50	724.22	Metros cuadrados	
Identificación de personas beneficiarias por género y adscripción étnica			*Viviendas beneficiadas	Monto planeado del proyecto FAISMUN	Monto Subclasificación adicional directa	Monto Subclasificación adicional complementaria
Masculina		Femenina				

50

66

37

\$4,419,558.00

663439.48

1302002.44

0

Indígena

0

0

Afromexicana

0

50

Población que no se autodescribe como indígena o afrodescendiente

66

Rendimientos Financieros 2024

Ingreso Monto

Institución Ejecutora

Beneficios Esperados del Proyecto

6052

6052 Municipio de Nautcalpan de Juárez

FOMENTAR LA SEGURIDAD VIAL DE LA ZONA CON OBRAS QUE APOYEN A PROMOVER

CONCURRENCIA APLICABLE AL PROYECTO

SOLVENTAR(0)

ADJUNTAR ANEXO I

Seleccionar...

Ramo

▼

Aportaciones Federales a las Entidades Federativas y Municipios (1)

Programa Presupuestal

Monto

Ingreso Monto

Porcentaje

Seleccionar...

Ramo

▼

Aportaciones Federales a las Entidades Federativas y Municipios (2)

Programa Presupuestal

Monto

Ingreso Monto

Porcentaje

Seleccionar...

Ramo

▼

Fuente de Financiamiento, Grupo Funcional: Gobierno

Programa Presupuestal

Monto

Ingreso Monto

Porcentaje

Seleccionar...

Ramo

▼

Fuente de Financiamiento, Grupo Funcional: Desarrollo Económico o Social (1)

Programa

Monto

Ingreso Monto

Porcentaje

Seleccionar...

Ramo

▼

Fuente de Financiamiento, Grupo Funcional: Desarrollo Económico o Social (2)

Programa Presupuestal

Monto

Ingreso Monto

Porcentaje

Fuente de Financiamiento Estatal

Fuente de Financiamiento Privada

Fuente de Financiamiento Municipal

Monto

Nombre del Programa

Monto

Porcentaje

Monto

Nombre del Programa

Ingreso Monto

Ingreso Solo Texto

Ingreso Monto

Ingreso Monto

Ingreso Solo Texto

Porcentaje

Porcentaje

Si el proyecto tiene concurrencia con otro proyecto de recursos FAIS (FISE o FAISMUN), capturar el folio del proyecto:

MÓDULO FINANCIAMIENTO BANOBRAS

SOLVENTAR(0)

Utilizará recursos de Financiamiento BANOBRAS

NO

PERIODO EN EL QUE SE EJECUTARÁ LA OBRA

SOLVENTAR(0)

Fecha de captura del proyecto

*Fecha de Inicio

*Fecha de Fin

27/05/2024

15/08/2024

15/11/2024

PROGRAMACIÓN DE TRABAJOS

SOLVENTAR(0)

Etapas

Descripción de los trabajos principales por etapa de la obra

Avance de la obra (%)

Inicio :

SE LLEVARÁN A CABO EL TRAZO Y NIVELACIÓN DEL ÁREA SOBRE LA QUE SE EJECUTARÁN LOS TRABAJOS, PROCEDIENDO A LA EJECUCIÓN DE LOS CONCEPTOS PRELIMINARES: CORTE, DEMOLICIÓN, TERRACERIAS, COMPACTACIONES, RENVELACIONES

10

Desarrollo :

SE REALIZARÁN TRABAJOS PARA LA REHABILITACIÓN DE BANQUETAS Y GUARNICIONES, REHABILITACIÓN DE PAVIMENTACIÓN, CONSTRUCCIÓN DE ALUMBRADO PUBLICO Y CONSTRUCCIÓN DE SEÑALÉTICA.

80

Conclusión :

APLICACIÓN DE PINTURA Y COLOCACIÓN DE DISPOSITIVOS DE SEGURIDAD. FINALMENTE SE PROCEDERA CON LA LIMPIEZA GRUESA Y COLOCACIÓN DE PLACA ALUSIVA A OBRA.

10

100

**BIENESTAR**
SECRETARÍA DE BIENESTAR**FAIS**
FONDO DE ASIGNACIONES PARA
LA INFRAESTRUCTURA SOCIAL

2024

**CAPTURA DE PROYECTOS
POR MUNICIPIO**

Usuario: MENDEZ AGUILAR LUIS OMAR, FMEX1505701

INDICE: [FAIS2024.pkg_faishs] | MONITOR FISMD: [FAIS2024.pkg_monitor_fismdf/6?pi_entidad_federativa=15&pi_municipio=0] | INFORMACION FISMD: [FAIS2024.pkg_informacion_fismdf/6?pi_entidad_federativa=15&pi_municipio=15057]

PROYECTOS Financiamiento BANOBRAS y RENDIMIENTOS PRODIMDF GASTOS INDIRECTOS

CAPTURA DE PROYECTOS FAISMUN APLICABLE AL MUNICIPIO DE NAUCALPAN DE JUÁREZ**IDENTIFICACIÓN GEOGRÁFICA DEL PROYECTO** SOLVENTAR(0)

Id del Proyecto: 152761

Tipo de proyecto: PROYECTO FAISMUN

*Entidad Federativa: 15 MEXICO

*Municipio: 15057 NAUCALPAN DE JUÁREZ

Grado de Rezago Social del Municipio: MUY BAJO

*Localidad: 150570001 150570001 NAUCALPAN DE JUÁREZ

Si no encuentro su localidad, cotejar en el siguiente enlace [CENFEMUL](#)

La localidad cuenta con población indígena o afroamericana

Grado de Rezago Social de la Localidad: MUY BAJO

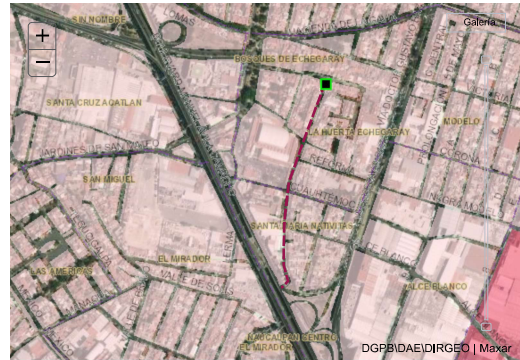
¿En dónde aplica?: POBREZA EXTREMA

¿La localidad tiene ZAP Urbana?: SI

*¿La población beneficiaria de la obra se encuentra dentro de la ZAP urbana?: NO

*Latitud: 19.486030999998665 *Longitud: -99.23156399999327

Geometría (marcadores,poligonos,lineas): 0 0 1

**DOMICILIO GEOGRÁFICO** SOLVENTAR(0)

Entidad Federativa:

15 MEXICO

Municipio:

15057 NAUCALPAN DE JUÁREZ

Localidad:

150570001 NAUCALPAN DE JUÁREZ

El domicilio geografico del proyecto se encuentra referido a una: Zona Urbana o Rural (con Amanzamiento)

*Tipo de Vialidad: CALLE *Nombre de vialidad: HACIENDA DE EMILIANO ZAPATA Ninguno:

Sin Numero Exterior(SN): Domicilio Conocido Numero Exterior Anterior: Num. Exterior: Alfanumerico

Num. Interior: Alfanumerico Sin número interior

*Código Postal: 53338 Ninguno

*Tipo de Asentamiento: PUEBLO *Nombre del Asentamiento: SANTA MARIA NATIVITAS Otro: SANTA MARIA NATIVITAS Ninguno

Identificar y registrar el nombre de las entre vialidades y la vialidad posterior del Domicilio

Entre Vialidad 1:

*Tipo de Vialidad: PERIFERICO *Nombre de vialidad: BOULEVARD MANUEL ÁVILA CAMACHO Ninguno

Entre Vialidad 2:

*Tipo de Vialidad: CALLE *Nombre de vialidad: FRANCISCO SARABIA Ninguno

Vialidad Posterior:

*Tipo de Vialidad: CALLE *Nombre de vialidad: HACIENDA DE SOLIS Ninguno

*Descripción de ubicación Dirección completa del domicilio del Proyecto:

A LO LARGO DE LA PAVIMENTACIÓN SE UBICA EL WALMART ECHEGARAY UN TALLER DE SERVICIO AUTOMOTRIZ Y UNA AGENCIA DE SERVICIO CANON.

CALLE HACIENDA DE EMILIANO ZAPATA INTERIOR SN, PUEBLO SANTA MARIA NATIVITAS, CP. 53338 NAUCALPAN DE JUÁREZ, NAUCALPAN DE JUÁREZ MEXICO ENTRE PERIFERICO BOULEVARD MANUEL ÁVILA CAMACHO Y CALLE FRANCISCO SARABIA, CALLE HACIENDA DE SOLIS A LO LARGO DE LA PAVIMENTACIÓN SE UBICA EL WALMART ECHEGARAY UN TALLER DE SERVICIO AUTOMOTRIZ Y UNA AGENCIA DE SERVICIO CANON.

IDENTIFICACIÓN DEL PROYECTO SOLVENTAR(0)

*Tipo de incidencia del Proyecto:	02 COMPLEMENTARIA
*Seleccione el Rubro:	0218.URBANIZACION
*Seleccione la Subclasificación del Proyecto:	21410.PAVIMENTACIÓN
*Seleccione la Modalidad del Proyecto:	05.REHABILITACIÓN
*¿El proyecto cuenta con más de una subclasificación?:	SI

*Tipo de incidencia	*Rubro	*Subclasificación	*Modalidad	Monto unitario	*Cantidad	*Unidad de medida	*Monto planeado FAISMUN	Monto planeado financiam.	Monto planeado rendim.	Eliminar
COMPLEMENTE	0218.URBANA	21408.GUAR	05.REHABIL	2823	972.53	Metros cuadrados	2745726.85	0	0	-
DIRECTA	0118.URBANA	21402.ALUM	02.CONSTRU	47844	32	Piezas-17	1531014.16	0	0	-
COMPLEMENTE	0218.URBANA	21412.SENAL	02.CONSTRU	1868	551.61	Metros lineales	1030749.38	0	0	-
DIRECTA	0112.ALCANAL	11111.RED D	05.REHABIL	3406	298	Piezas-17	1015186.81	0	0	-
TOTAL SUBCLASIFICACIONES ADICIONALES:								6322677	0	0

Nombre sugerido del Proyecto:	EN NAUCALPAN DE JUÁREZ LOCALIDAD NAUCALPAN DE JUÁREZ ASENTAMIENTO OTRO
*Nombre del Proyecto:	REHABILITACIÓN DE PAVIMENTO CON CONCRETO HIDRÁULICO EN CALLE HACIENDA DE EMILIANO ZAPATA, PUEBLO SANTA MARÍA NATIVITAS, FRACCIONAMIENTO RESIDENCIAL RINÓN DEL BOSQUE DE ECHEGARAY Y FRACCIONAMIENTO RESIDENCIAL LA HUERTA.

Consideraciones señaladas en el catálogo de los Lineamientos Generales para la Operación del FAIS:

*Descripción detallada del proyecto:

SE LLEVARAN A CABO LOS TRABAJOS PRELIMINARES QUE CONSISTEN EN EL TRAZO Y NIVELACION CON APARATOS TOPOGRAFICOS PARA ESTABLECER E.JES. BANCOS DE NIVEL A CADA 100 M MINIMO A LO LARGO DE LA VIALIDAD. ASI COMO LAS REFERENCIAS NECESARIAS. PROCEDRIENDO CON LOS TRABAJOS DE REHABILITACION DE BANQUETAS Y GUARNICIONES REALIZANDO LA DEMOLICION POR MEDIOS MECANICOS DE BANQUETAS Y PSOS DE CONCRETO SIMPLE CON UN ESPESOR MAXIMO DE 15 CM. EXCAVACION A MANO EN CEPAS EN MATERIAL TIPO II. PARA DAR NIVELES DE DESPLANTE. AFINE. CONFORMACION Y COMPACTACION POR MEDIOS MECANICOS DE TERRENO NATURAL EN FONDO DE CAJA AL 90 SEGUN LA PRUEBA PROCTOR ESTANDAR. RELLENO, NIVELACION Y COMPACTACION DE TERRENO, POR MEDIOS MECANICOS. PARA DAR NIVELES DE BANQUETAS. CON MATERIAL DE TEPETATE COMPACTADO AL 90 PROCTOR EN CAPAS NO MAYORES DE 20 CM DE ESPESOR. CON COMPACTADOR MECANICO MANUAL BAILARINA. CONSTRUCCION DE BANQUETAS DE 10 CM DE ESPESOR DE CONCRETO SIMPLE FC 150 KG.CM2, CONCRETO PREMEZCLADO, CONSTRUCCION DE GUARNICION DE 15 X 20 X 40 CM DE CONCRETO PREMEZCLADO FC 150 KG.CM2 ACABADO APARENTE. APLICACION DE PINTURA ALQUILDAL HULE CLORADO VIA COLOR SEÑALAMIENTO PARA TRAFICO EN GUARNICION DE 0.15 HASTA 0.35 M. DE IGUAL FORMA SE REALIZARAN LOS TRABAJOS CORRESPONDIENTES A LA REHABILITACION DEL PAVIMENTO CON LOS CORTES EN PAVIMENTO Y FIRME DE CONCRETO HIDRAULICO CON CORTADORA DE DISCO A UNA PROFUNDIDAD MAXIMO DE 20 CM DE ESPESOR. CORTE EN CAJA POR MEDIOS MECANICOS PARA DAR NIVEL DE TERRACERIAS. AFINE. CONFORMACION Y COMPACTACION POR MEDIOS MECANICOS EN FONDO DE CAJA. COMPACTADA AL 90 SEGUN LA PRUEBA PROCTOR ESTANDAR. CONSTRUCCION DE BASE HIDRAULICA DE 20 CM DE ESPESOR TERMINADA. ADICIONANDO AGUA NECESARIA PARA SU COMPACTACION. TENDIDO POR MEDIOS MECANICOS. CARGA POR MEDIOS MECANICOS Y ACARREEO EN CAMION VOLTEO DE MATERIAL PRODUCTO DE EXCAVACION Y DEMOLICIONES. REHABILITACION DE PAVIMENTACION DE CONCRETO HIDRAULICO PREMEZCLADO MR 45 DE 20 CM DE ESPESOR. FABRICACION DE LOSA DE TRANSICION A BASE DE CONCRETO HIDRAULICO PREMEZCLADO TIPO MR 45 KG.CM2 TMA. 40 MM. REV. 2 A 4 CM. VARILLAS AR40 FY 4200 KG.CM2, CON DIMENSIONES DE 3.00 M. DE ANCHO Y ESPESOR VARIABLE DE 0.35 A 0.30 M. RENVELACION DE POZO DE VISITA. ENRASE CON TABIQUE ROJO RECOCIDO 7X14X28 CM JUNTEADO CON MORTERO CEMENTO ARENA PROPORCION 1.3 EN PARTE SUPERIOR DE POZO DE VISITA. SUMINISTRO Y COLOCACION DE BROCAL PARA POZO DE VISITA CON 5 RESPIRADEROS FABRICADA EN POLYCONCRETO. REPARACION DE TOMA DOMICILIARIA DE MEDIA PULGADA DE DIAMETRO. REPARACION DE DESCARGA DOMICILIARIA DE 15 CM CON ALBAÑAL DE CONCRETO. TAMBIEN SE EJECUTARAN LOS TRABAJOS DE CONSTRUCCION DE SEÑALERICA CON APLICACION CON PINTURA COLOR BLANCA Y AMARILLA TERMOPLASTICA. SUMINISTRO Y COLOCACION DE SEÑALAMIENTO VERTICAL A BASE DE POSTE DE PERFIL CUADRADO DE 2 X2 CALIBRE 12. CON LAMINA CAL. 18 GALVANIZADA DE 61X61CM. CON UN ACABADO DE ESMALTE DE IMPRESION AEROGRAFICA Y REFLEJANTE GRADO INGENIERIA. AHOGADOS EN CONCRETO FC 150KG.CM2. ASIMISMO SE LLEVARA A CABO LA CONSTRUCCION DE ALUMBRADO PUBLICO CON LA INSTALACION DE LUMINARIA LED SOLAR PARA VIALIDADES DE 120 WATTS CON TEMPERATURA LUZ BLANCA. SUMINISTRO E INSTALACION DE POSTE RECTO CIRCULAR DE HASTA 7 M DE ALTURA DE TRES Y MEDIA PULGADA DE DIAMETRO. CON PLACA BASE DE 27X27 CM FABRICADA EN ACERO A 36 DE TRES OCTAVOS DE PULGADA DE ESPESOR CON BARRENOS PARA SU FIJACION CONSTRUIDO DE UNA SOLA PIEZA. ACABADO CON PROTECTOR ANTICORROSIVO. SUMINISTRO E INSTALACION DE BRAZO METALICO EXTENSIBLE A BASE DE TUBO DE ACERO A 36 DIAMETRO DE 2 PULGADAS CALIBRE 18 CON SOPORTE DE TUBO DOBLADO EN MEDIA LLUNA DE ACERO A 36 DIAMETRO DE 2 PULGADAS CALIBRE 18 Y FIJACION CON PERCHA A BASE DE LAMINA ACANALADA CALIBRE 18 CON DOS BARRENOS DE MEDIA PULGADA PARA ANCLAR A POSTE RECTO CIRCULAR Y FINALMENTE SE PROCEDERA CON LA LIMPIEZA GRUESA Y COLOCACION DE PLACA ALUSIVA A OBRA.

*¿Por qué es importante la obra?:	FOMENTAR LA SEGURIDAD VIAL DE LA ZONA MEDIANTE LA REHABILITACIÓN DEL ÁREA DE RODAMIENTO MEDIANTE PROCESOS CONSTRUCTIVOS QUE GENEREN UNA MEJORA EN LA CALIDAD DE LOS MATERIALES Y MENOR NECESIDAD DE MANTENIMIENTO, REDUCIENDO LA INCIDENCIA DE ACCIDENTES VIALES, Y AL MISMO TIEMPO PROMOVRIENDO UN SISTEMA DE MOVILIDAD MÁS EFICIENTE PARA LA POBLACIÓN.
-----------------------------------	---

*¿Cuáles fueron los datos del IAP en los que se apoyó para la planeación de este proyecto?:	CON BASE EN EL INFORME ANUAL SOBRE LA SITUACIÓN DE POBREZA Y REZAGO SOCIAL DEL AÑO 2024 DEL MUNICIPIO DE NAUCALPAN DE JUÁREZ SE IDENTIFICARON CARENCIAS EN CUANTO AL ACCESO A LA SEGURIDAD SOCIAL CON UN 50.2%. EN CALIDAD Y ESPACIOS EXISTE UN 5.4%, POR LO QUE MEDIANTE LA DISTRIBUCIÓN PORCENTUAL DE LOS RECURSOS PLANEADOS PARA LA URBANIZACIÓN SE BUSCA MEJORAR LA CONECTIVIDAD DE LOS SECTORES LOGRANDO UN MAYOR FLUJO Y ACCESO PARA LOS SERVICIOS, REDUCIENDO ASÍ EL PORCENTAJE DEL SECTOR VULNERABLE DE LA POBLACIÓN.
---	---

*¿De qué manera participó la ciudadanía en a la decisión de la realización del proyecto?:

SOLICITUDES DE LA CIUDADANÍA DE LOS PROCESOS DE OBRA, INFORMANDO SOBRE LA PRESENCIA DE BACHES.
RODERAS Y DEFORMACIONES SOBRE EL PAVIMENTO QUE HACEN INTRANSITABLE LA VIALIDAD, ADEMÁS DE DISMINUIR LAS CONDICIONES PARA LA SEGURIDAD VIAL Y ACCESIBILIDAD.

Informe disponible en el Diario Oficial de la Federación

FACTIBILIDAD DEL PROYECTO

SOLVENTAR(0)

SITUACIÓN LEGAL DE LA PROPIEDAD

El bien es público

SI

DECLARATORIAS

Se cuenta con derecho de vía

SI

☒ Manifesto que la ejecución de este proyecto no se realiza con fines lucrativos y/o electorales.

☒ Manifesto que para la planeación de este proyecto, se tomaron en consideración todos los instrumentos normativos vigentes y aplicables del FAIS al igual que las consideraciones de la(s) subclasificación(es) señalada(s) en el catálogo de obras,

☒ Manifesto que tenemos conocimiento de que éste proyecto debe sujetarse a los costos paramétricos de la entidad federativa, y nos comprometemos a justificar ante los órganos fiscalizadores las variaciones que, en su caso, excedan de dichos costos,

☒ Manifesto contar con todos los permisos liberados, vigentes y necesarios para la correcta ejecución del proyecto.

METAS FÍSICAS DEL PROYECTO (ACCIONES Y BENEFICIARIOS PROGRAMADOS)

SOLVENTAR(0)

Acciones Programadas y Beneficiarios Programados

Monto Total a invertir	Monto Unitario Global	Población Beneficiaria Total	*Cantidad	Monto Unitario Subclasificación Principal	*¿Qué Unidad de Medida aplica?
\$ 19,978,000.00	\$ 3,779.63	1228	5,285.70	2,583.45	Metros cuadrados
Identificación de personas beneficiarias por género y adscripción étnica			*Viviendas beneficiadas	Monto planeado del proyecto FAISMUN	Monto Subclasificación adicional directa
Mascúlin			Femenina		Monto Subclasificación adicional complementaria
553		675	428	\$ 13,655,323.00	2546200.9699999997
0	Indígena	0			
0	Afromexicana	0			
553	Población que no se autodescribe como indígena o afrodescendiente	675			
Rendimientos Financieros 2024					
Ingreso Monto					
Institución Ejecutora			Beneficios Esperados del Proyecto		
6052	6052 Municipio de Nautlan de Juárez		FOMENTAR LA SEGURIDAD VIAL DE LA ZONA CON OBRAS QUE APOYEN A PROMOVER		

CONCURRENCIA APLICABLE AL PROYECTO

SOLVENTAR(0)

ADJUNTAR ANEXO I

Seleccionar...

Ramo

Seleccionar...

Ramo

Seleccionar...

Ramo

Seleccionar...

Ramo

Seleccionar...

Ramo

Seleccionar...

Ramo

Aportaciones Federales a las Entidades Federativas y Municipios (1)

Programa Presupuestal

Seleccionar...

Monto

Ingreso Monto

Porcentaje

Aportaciones Federales a las Entidades Federativas y Municipios (2)

Programa Presupuestal

Seleccionar...

Monto

Ingreso Monto

Porcentaje

Fuente de Financiamiento, Grupo Funcional: Gobierno

Programa Presupuestal

Seleccionar...

Monto

Ingreso Monto

Porcentaje

Fuente de Financiamiento, Grupo Funcional: Desarrollo Económico o Social (1)

Programa

Seleccionar...

Monto

Ingreso Monto

Porcentaje

Fuente de Financiamiento, Grupo Funcional: Desarrollo Económico o Social (2)

Programa Presupuestal

Seleccionar...

Monto

Ingreso Monto

Porcentaje

Fuente de Financiamiento Estatal

Fuente de Financiamiento Privada

Fuente de Financiamiento Municipal

Monto	Nombre del Programa	Monto	Porcentaje	Monto	Nombre del Programa
Ingreso Monto	Ingreso Solo Texto	Ingreso Monto		Ingreso Monto	Ingreso Solo Texto
Porcentaje				Porcentaje	

Si el proyecto tiene concurrencia con otro proyecto de recursos FAIS (FISE o FAISMUN), capturar el folio del proyecto:

MÓDULO FINANCIAMIENTO BANOBRAS

SOLVENTAR(0)

Utilizará recursos de Financiamiento BANOBRAS

NO

PERIODO EN EL QUE SE EJECUTARÁ LA OBRA

SOLVENTAR(0)

Fecha de captura del proyecto

29/05/2024

*Fecha de Inicio

15/08/2024

*Fecha de Fin

15/11/2024

PROGRAMACIÓN DE TRABAJOS			SOLICITANTE(0)
Etapas	Descripción de los trabajos principales por etapa de la obra		Avance de la obra (%)
Inicio :	SE LLEVARÁN A CABO EL TRAZO Y NIVELACIÓN DEL ÁREA SOBRE LA QUE SE EJECUTARÁN LOS TRABAJOS, PROCEDIENDO A LA EJECUCIÓN DE LOS CONCEPTOS PRELIMINARES: CORTE, DEMOLICIÓN, TERRACERÍAS, COMPACTACIONES, RENIVELACIONES.		10
Desarrollo :	SE REALIZARÁN TRABAJOS PARA LA REHABILITACIÓN DE BANQUETAS Y GUARNICIONES, REHABILITACIÓN DE PAVIMENTACIÓN, CONSTRUCCIÓN DE ALUMBRADO PUBLICO Y CONSTRUCCIÓN DE SEÑALÉTICA.		80
Conclusión :	APLICACIÓN DE PINTURA Y COLOCACIÓN DE DISPOSITIVOS DE SEGURIDAD, FINALMENTE SE PROCEDERÁ CON LA LIMPIEZA GRUESA Y COLOCACIÓN DE PLACA ALUSIVA A OBRA.		10
			100

Fecha: 04/06/2024 17:27:38

Cadena: PFmggy33yzYBrQWxj1XB8bUk05qromoY+GzMsVJUoXY8P5G@BARqdPpBtURwG2lxt5lvq0wIZg89D97U6PU0/1ZYbQk2sqAS04CJEXFLmqWTCYH1dFqIN4xGjwr3qVh56JLa4D71rAvzEQJvfr11wqL3ZdlbJX8fDlcsy2pos4gEdg8b2VxgeWBwisDqU7YX7bZV9BVI0bgi4KK45eucAWCBYj3H4I

FIRMA ELECTRÓNICA

DIRECCIÓN GENERAL DE DESARROLLO REGIONAL

[INDICE \(FAIS2024.pkg_faiss.fs\)](#) | [MONITOR FISMBDF \(FAIS2024.pkg_monitor_fismdf.fs?pi_entidad_federativa=15&pi_municipio=0\)](#) | [INFORMACION FISMBDF \(FAIS2024.pkg_informacion_fismdf.fs?pi_entidad_federativa=15&pi_municipio=15057\)](#)

PROYECTOS	Financiamiento BANOBRAS y RENDIMIENTOS	PRODIMDF	GASTOS INDIRECTOS
-----------	--	----------	-------------------

CAPTURA DE PROYECTOS FAISMUN APLICABLE AL MUNICIPIO DE NAUCALPAN DE JUÁREZ

IDENTIFICACIÓN GEOGRÁFICA DEL PROYECTO SOLVENTAR(

Id del Proyecto	150518	
Tipo de proyecto	PROYECTO FAISMUN	
*Entidad Federativa	15	MEXICO
*Municipio	15057	NAUCALPAN DE JUÁREZ
Grado de Rezago Social del Municipio	MUY BAJO	
*Localidad	150570001	150570001 NAUCALPAN DE JUÁREZ

Si no encuentro su localidad, cotéjar en el siguiente enlace [CENEFEMUL](#)

La localidad cuenta con población indígena o afroamericana

Grado de Rezago Social de la Localidad	MUY BAJO
¿En dónde aplica?	POBREZA EXTREMA
¿La localidad tiene ZAP Urbana?	SI
*¿La población beneficiaria de la obra se encuentra dentro de la ZAP urbana?	NO
*Latitud:	19.510366699999866
*Longitud:	-99.25636399999499
Geometría (marcadores,polígonos,líneas):	0 0 1



DOMICILIO GEOGRÁFICO SOLVENTAR(E)

Entidad Federativa:				
15		MÉXICO		
Municipio:				
15057		NAUCALPAN DE JUÁREZ		
Localidad:				
150570001		NAUCALPAN DE JUÁREZ		
El domicilio geográfico del proyecto se encuentra referido a una: Zona Urbana o Rural (con Amanzanamiento)				
*Tipo de Vialidad:		*Nombre de vialidad:		Ninguno:
AVENIDA		CRISTÓBAL COLÓN		
Sin Numero Exterior (SN):	Domicilio Conocido	Numero Exterior Anterior:	Num. Exterior:	Alfanumerico
<input checked="" type="checkbox"/>	<input type="checkbox"/>	SN		SN
Num. Interior:	Alfanumerico	Sin número interior		
	SN	<input checked="" type="checkbox"/> SIN NUMERO INTERIOR (SN)		
*Código Postal:		Ninguno		
53120				
*Tipo de Asentamiento:		*Nombre del Asentamiento:		Otro:
FRACCIONAMIENTO		OTRO		LOMAS VERDES CONJUNTO LOMAS VERDES
Identificar y registrar el nombre de las entre vialidades y la vialidad posterior del Domicilio				
Entre Vialidad 1:				
*Tipo de Vialidad:		*Nombre de vialidad:		Ninguno
CALLE		LOMA CRISTINA		
Entre Vialidad 2:				
*Tipo de Vialidad:		*Nombre de vialidad:		Ninguno
CALLE		PASEO DE LA ALTEÑA		
Vialidad Posterior:				
*Tipo de Vialidad:		*Nombre de vialidad:		Ninguno
AVENIDA		LOMAS VERDES		
*Descripción de ubicación		Dirección completa del domicilio del Proyecto:		
EN LA INTERSECCIÓN DE LAS CALLES PIERRE LYONNET CON AV. CRISTOBAL COLÓN EXISTE UN PUENTE PEATONAL Y UN PUESTO DE PERÍODOS AL OTRO EXTREMO EN LA INTERSECCIÓN DE LA MISMA AVENIDA CON LOMAS VERDES EXISTE UN OXXO.		AVENIDA CRISTÓBAL COLÓN INTERIOR SN, , FRACCIONAMIENTO LOMAS VERDES CONJUNTO LOMAS VERDES, CP. 53120 NAUCALPAN DE JUÁREZ, NAUCALPAN DE JUÁREZ MÉXICO ENTRE CALLE LOMA CRISTINA Y CALLE PASEO DE LA ALTEÑA, AVENIDA LOMAS VERDES EN LA INTERSECCIÓN DE LAS CALLES PIERRE LYONNET CON AV. CRISTOBAL COLÓN EXISTE UN PUENTE PEATONAL Y UN PUESTO DE PERÍODOS AL OTRO EXTREMO EN LA INTERSECCIÓN DE LA MISMA AVENIDA CON LOMAS VERDES EXISTE UN OXXO.		
210				

FACTIBILIDAD DEL PROYECTO

SOLVENTAR(0)

SITUACIÓN LEGAL DE LA PROPIEDAD

El bien es público

DECLARATORIAS

Se cuenta con derecho de vía

- | | |
|-------------------------------------|---|
| | Manifiesto que la ejecución de este proyecto no se realiza con fines lucrativos y/o electorales . |
| <input checked="" type="checkbox"/> | Manifiesto que para la planeación de este proyecto, se tomaron en consideración todos los instrumentos normativos vigentes y aplicables del FAIS al igual que las consideraciones de la(s) subclasificación(es) señalada(s) en el catálogo de obras. |
| <input checked="" type="checkbox"/> | Manifiesto que tenemos conocimiento de que este proyecto debe sujetarse a los costos paramétricos de la entidad federativa, y nos comprometemos a justificar ante los órganos fiscalizadores las variaciones que, en su caso, excedan de dichos costos. |
| <input checked="" type="checkbox"/> | Manifiesto contar con todos los permisos liberados, vigentes y necesarios para la correcta ejecución del proyecto. |

METAS FÍSICAS DEL PROYECTO (ACCIONES Y BENEFICIARIOS PROGRAMADOS)

SOLVENTAR(0)

Acciones Programadas y Beneficiarios Programados						
Monto Total a invertir	Monto Unitario Global	Población Beneficiaria Total	*Cantidad	Monto Unitario Subclasificación Principal	¿Qué Unidad de Medida aplica?	
\$ 22,580,000.00	\$ 1,900.83	1399	11,879.00	1,595.96	Metros cuadrados	
Identificación de personas beneficiarias por género y adscripción étnica			*Viviendas beneficiadas	Monto planeado del proyecto FAISMUN	Monto Subclasificación adicional directa	Monto Subclasificación adicional complementaria
Masculina		Femenina				
648		751	452	\$ 18,958,467.72	1643894.71	1977637.57
0	Indígena	0				
0	Afromexicana	0				
648	Población que no se autoadscribe como indígena o afrodescendiente	751				
Rendimientos Financieros 2024						
			Ingrese Monto			
Institución Ejecutora			Beneficios Esperados del Proyecto			
6052	6052 Municipio de Nautcalpan de Juárez		MEJORAR LAS VÍAS DE COMUNICACIÓN Y EL SISTEMA DE VALIDADES PARA INCREME			

CONCURRENCIA APLICABLE AL PROYECTO

SOLVENTAR(0)

ADJUNTAR ANEXO I

<div>Seleccionar...</div>		Ramo	<div>▼</div>	<div>Seleccionar...</div>		Aportaciones Federales a las Entidades Federativas y Municipios (1) Programa Presupuestal		<div>Seleccionar...</div>	<div>▼</div>	<div>Monto</div>	<div>Ingreso Monto</div>	<div>Porcentaje</div>
<div>Seleccionar...</div>		Ramo	<div>▼</div>	<div>Seleccionar...</div>		Aportaciones Federales a las Entidades Federativas y Municipios (2) Programa Presupuestal		<div>Seleccionar...</div>	<div>▼</div>	<div>Monto</div>	<div>Ingreso Monto</div>	<div>Porcentaje</div>
<div>Seleccionar...</div>		Ramo	<div>▼</div>	<div>Seleccionar...</div>		Fuente de Financiamiento, Grupo Funcional: Gobierno Programa Presupuestal		<div>Seleccionar...</div>	<div>▼</div>	<div>Monto</div>	<div>Ingreso Monto</div>	<div>Porcentaje</div>
<div>Seleccionar...</div>		Ramo	<div>▼</div>	<div>Seleccionar...</div>		Fuente de Financiamiento, Grupo Funcional: Desarrollo Económico o Social (1) Programa		<div>Seleccionar...</div>	<div>▼</div>	<div>Monto</div>	<div>Ingreso Monto</div>	<div>Porcentaje</div>
<div>Seleccionar...</div>		Ramo	<div>▼</div>	<div>Seleccionar...</div>		Fuente de Financiamiento, Grupo Funcional: Desarrollo Económico o Social (2) Programa Presupuestal		<div>Seleccionar...</div>	<div>▼</div>	<div>Monto</div>	<div>Ingreso Monto</div>	<div>Porcentaje</div>
Fuente de Financiamiento Estatal				Fuente de Financiamiento Privada				Fuente de Financiamiento Municipal				
Monto		Nombre del Programa		Monto		Porcentaje		Monto		Nombre del Programa		
<div>Ingreso Monto</div>		<div>Ingreso Solo Texto</div>		<div>Ingreso Monto</div>		<div></div>		<div>Ingreso Monto</div>		<div>Ingreso Solo Texto</div>		
Porcentaje		<div></div>						Porcentaje		<div></div>		
Si el proyecto tiene concurrencia con otro proyecto de recursos FAIS (FISE o FAISMUN), capturar el folio del proyecto: <div></div>												

MÓDULO FINANCIAMIENTO BANOBRAS**SOLVENTAR(0**

Utilizará recursos de Financiamiento
BANOBAS

PERIODO EN EL QUE SE EJECUTARÁ LA OBRA

SOLVENTAR(0

Fecha de captura del proyecto	*Fecha de Inicio	*Fecha de Fin
29/05/2024	15/08/2024	15/11/2024

	PRELIMINARES: CORTE, DEMOLICIÓN, TERRACERIAS, COMPACTACIONES, RENIVELACIONES.	10
Desarrollo :	SE REALIZARÁN TRABAJOS PARA LA REHABILITACIÓN DE BANQUETAS Y GUARNICIONES, REHABILITACIÓN DE PAVIMENTACIÓN, CONSTRUCCIÓN DE ALUMBRADO PUBLICO Y CONSTRUCCIÓN DE SEÑALÉTICA.	80
Conclusión :	APLICACIÓN DE PINTURA Y COLOCACIÓN DE DISPOSITIVOS DE SEGURIDAD. FINALMENTE SE PROCEDERA CON LA LIMPIEZA GRUESA Y COLOCACIÓN DE PLACA ALUSIVA A OBRA.	10
		100

Fecha:04/06/2024 11:35:37

Cadena:F3opGu75CMhw+Ljil3XjamC6BHU4YAbSwVhetF9+4HOSIA+ooxcp8XZcz75DBYtg5bP1vyJZazt2L7JN3DMVs+rdmyT14sB7YKdMC9hPX8gcxgB.Jdm7X5gcGT99GFLl6d//YAbys2mSX9UitxKejAGk+WR5y3fjWZgl.+mi4H5OKukJFR7Hq1eosBsbBstKJYFN2MeupAhIO2yig11eopkGhMurdyHq

FIRMA ELECTRÓNICA

DIRECCIÓN GENERAL DE DESARROLLO REGIONAL

**BIENESTAR**
SECRETARÍA DE BIENESTAR**FAIS**
FONDO DE ASISTENCIAS PARA
LA INFRAESTRUCTURA SOCIAL

2024

**CAPTURA DE PROYECTOS
POR MUNICIPIO**

Usuario: MENDEZ AGUILAR LUIS OMAR, FMEX1505701

INDICE: [FAIS2024.pkg_faishis] | MONITOR FISMD: [FAIS2024.pkg_monitor_fismdf6?pi_entidad_federativa=15&pi_municipio=0] | INFORMACION FISMD: [FAIS2024.pkg_informacion_fismdf6?pi_entidad_federativa=15&pi_municipio=150571]

PROYECTOS Financiamiento BANOBRAS Y RENDIMIENTOS PRODIMOF GASTOS INDIRECTOS

CAPTURA DE PROYECTOS FAISMUN APLICABLE AL MUNICIPIO DE NAUCALPAN DE JUÁREZ**IDENTIFICACIÓN GEOGRÁFICA DEL PROYECTO**

SOLVENTAR(0)

Id del Proyecto: 162426

Tipo de proyecto: PROYECTO FAISMUN

*Entidad Federativa: 15 MÉXICO

*Municipio: 15057 NAUCALPAN DE JUÁREZ

Grado de Rezago Social del Municipio: MUY BAJO

*Localidad: 150570001 150570001 NAUCALPAN DE JUÁREZ

Si no encuentro su localidad, cotejar en el siguiente enlace [CENFEMUL](#)

La localidad cuenta con población indígena o afromexicana

Grado de Rezago Social de la Localidad: MUY BAJO

¿En dónde aplica?: ZAP URBANA

¿La localidad tiene ZAP Urbana?: SI

*¿La población beneficiaria de la obra se encuentra dentro de la ZAP urbana?: SI

*¿En qué AGEB se encuentra la población beneficiaria?: 1505700011474

Favor de cotejar en el siguiente enlace electrónico [SISGE](#) (<https://sisge.bienestar.gob.mx/SISGE/>)

Multigeo: 19.472889999999966

*Latitud: -99.22622199999329

*Longitud: -99.22622199999329

Geometría (marcadores, polígonos, líneas): 24 0 1

**DOMICILIO GEOGRÁFICO**

SOLVENTAR(0)

Entidad Federativa: 15 MÉXICO

Municipio: 15057 NAUCALPAN DE JUÁREZ

Localidad: 150570001 NAUCALPAN DE JUÁREZ

El domicilio geografico del proyecto se encuentra referido a una: Zona Urbana o Rural (con Amanzamiento)

*Tipo de Vialidad: CALLE

*Nombre de vialidad: AVENIDA DEL RIO

Ninguno:

Sin Numero Exterior (SN): ☒

Domicilio Conocido: ☐

Numero Exterior Anterior: SN

Num. Exterior: SN

Alfanumerico: SN

Num. Interior:

Alfanumerico: SN

Sin número interior: ☒ SIN NUMERO INTERIOR (SN)

*Código Postal: 53370

Ninguno:

*Tipo de Asentamiento: FRACCIONAMIENTO

*Nombre del Asentamiento: INDUSTRIAL ALCE BLANCO

Otro: INDUSTRIAL ALCE BLANCO

Ninguno:

Identificar y registrar el nombre de las entre vialidades y la vialidad posterior del Domicilio

Entre Vialidad 1:

*Tipo de Vialidad: CAMINO

*Nombre de vialidad: DE LAS ARMAS

Ninguno:

Entre Vialidad 2:

*Tipo de Vialidad: CALLE

*Nombre de vialidad: NUEVA

Ninguno:

Vialidad Posterior:

*Tipo de Vialidad: AVENIDA

*Nombre de vialidad: 16 DE SEPTIEMBRE

Ninguno:

*Descripción de ubicación

Dirección completa del domicilio del Proyecto:

EN LA INTERSECCIÓN DE LA CALLE AV. DEL RÍO CON AV. 16 DE SEPTIEMBRE EXISTE UNA GASERA Y UN POZO DE VISITA AL OTRO EXTREMO EN LA INTERSECCIÓN DE LA CALLE AV. DEL RÍO CON CALZADA DE LAS ARMAS SE ENCUENTRAN UNAS OFICINAS DE FEDEX.

227

CALLE AVENIDA DEL RÍO INTERIOR SN , FRACCIONAMIENTO INDUSTRIAL ALCE BLANCO, CP. 53370 NAUCALPAN DE JUÁREZ, NAUCALPAN DE JUÁREZ MÉXICO ENTRE CAMINO DE LAS ARMAS Y CALLE NUEVA, AVENIDA 16 DE SEPTIEMBRE EN LA INTERSECCIÓN DE LA CALLE AV. DEL RÍO CON AV. 16 DE SEPTIEMBRE EXISTE UNA GASERA Y UN POZO DE VISITA AL OTRO EXTREMO EN LA INTERSECCIÓN DE LA CALLE AV. DEL RÍO CON CALZADA DE LAS ARMAS SE ENCUENTRAN UNAS OFICINAS DE FEDEX.

IDENTIFICACIÓN DEL PROYECTO

SOLVENTAR(0)

*Tipo de incidencia del Proyecto:

02 COMPLEMENTARIA

*Seleccione el Rubro:

0218.URBANIZACION

*Seleccione la Subclasificación del Proyecto:

21410.PAVIMENTACIÓN

*Seleccione la Modalidad del Proyecto:

05.REHABILITACIÓN

*¿El proyecto cuenta con más de una subclasificación?:

SI

*Tipo de incidencia	*Rubro	*Subclasificación	*Modalidad	Monto unitario	*Cantidad	*Unidad de medida	*Monto planeado FAISMUN	Monto planeado financiam.	Monto planeado rendim.	Eliminar
COMPLEME	0218 URBAN	21408 GUAR	05 REHABIL	511.08	4018.68	Metros cuadr	2053878.68	0	0	-
DIRECTA	0118 URBAN	21402 ALUM	02 CONSTR	35309	48	Piezas-17	1694666.17	0	0	-
COMPLEME	0218 URBAN	21412 SEÑA	02 CONSTR	293.41	393	Metros lineal	115309.53	0	0	-
DIRECTA	0118 URBAN	11111 RED D	05 REHABIL	8356.85	786	Metros lineal	6568481.54	0	0	-
COMPLEME	0218 URBAN	21617 ANIDA	02 CONSTR	1824.93	1100.85	Metros cuadr	2008970.3	0	0	-

TOTAL SUBCLASIFICACIONES ADICIONALES:12441306.2000000

Nombre sugerido del Proyecto:

DE PAVIMENTACIÓN EN NAUCALPAN DE JUÁREZ LOCALIDAD NAUCALPAN DE JUÁREZ ASENTAMIENTO OTRO

*Nombre del Proyecto:

REHABILITACIÓN DE PAVIMENTACIÓN CON CONCRETO ASFALTICO EN CALLE AVENIDA DEL RIO FRACCIONAMIENTO INDUSTRIAL INDUSTRIAL ALCE BLANCO

Consideraciones señaladas en el catálogo de los Lineamientos Generales para la Operación del FAIS:

La planeación que realicen los gobiernos locales y de las entidades federativas, considerará los lineamientos y normas técnicas aplicables para el proyecto, especificadas en los reglamentos de construcción vigentes. Incluye concreto hidráulico, asfalto, adoquín, piedra, o bien, del material que asegure la durabilidad de la obra, además de los Criterios para el Ordenamiento del Espacio Público publicados por SEDUVI.

*Descripción detallada del proyecto:

SE LLEVARAN A CABO LOS TRABAJOS PRELIMINARES QUE CONSISTEN EN EL TRAZO Y NIVELACION CON EQUIPO TOPOGRAFICO PARA ESTABLECER EJES. POSTERIORMENTE, PARA LA CONSTRUCCION DEL ANDADOR URBANO SE REALIZARA LA EXCAVACION A MANO EN CEPAS EN PARA DAR NIVELES DE DESPLANTE. AFINE, CONFORMACION Y COMPACTACION POR MEDIOS MECANICOS DE TERRENO NATURAL EN FONDO DE CAJAL 90 PORCIENTO SEGUN LA PRUEBA PROCTOR ESTANDAR, RELLENO, NIVELACION Y COMPACTACION DE TERRENO POR MEDIOS MECANICOS PARA DAR NIVELES DE BANQUETAS CON MATERIAL DE TEPETATE COMPACTADO AL 90 PORCIENTO DE LA PRUEBA PROCTOR EN CAPAS NO MAYORES DE 20 CM DE ESPESOR CON COMPACTADOR MECANICO MANUAL BAILARINA, REHABILITACION DE BANQUETAS Y GUARNICIONES, REALIZANDO LA DEMOLICION POR MEDIOS MECANICOS DE BANQUETAS, GUARNICIONES Y PISOS DE CONCRETO SIMPLE EN MAL ESTADO, CON UN ESPESOR MAXIMO DE 15 CM, REHABILITACION DE BANQUETAS DE 10 CM DE ESPESOR DE CONCRETO SIMPLE FC 150 KG.CM2, CONCRETO PREMEZCLADO, CONSTRUCCION DE GUARNICION DE 15 X 20 X 40 CM DE CONCRETO PREMEZCLADO FC 150 KG.CM2 ACABADO APARENTE, APLICACION DE PINTURA ALQUIDAL HULE CLORADO VIA COLOR SEÑALAMIENTO PARA TRAFICO EN GUARNICION DE 0.15 HASTA 0.35 M, REHABILITACION DE DRENAJE MEDIANTE LA INSTALACION DE UN GEOTEXTIL NUCLEO DRENANTE FORMADO POR UNA GEOMANTA TRIDIMENSIONAL FABRICADA CON FILAMENTOS DE POLIPROPILENO, TERMOSOLDADA ENTRE DOS GEOTEXTILES, INSTALACION DE SUBDREN LONGITUDINAL CON UNA ZANJA DE PROFUNDIDAD DE 0.25 A 0.90 M CON UNA PENDIENTE DEL 2 PORCIENTO, TUBERIA DE POLETILENO DE ALTA DENSIDAD PERFORADA, DE 6 PULGADAS DE DIAMETRO PARA DESCARGA EN POZO DE VISITA Y O ALCANTARILLA, INSTALACION DE POZOS DE VISITA PARA SUBDRENAJE CON TAPA DE POLYCONCRETO PARA SUBDRENE LONGITUDINALES MONOLITICOS HECHOS CON POLIMEROS DE ALTO RENDIMIENTO CON REFUERZO DE FIBRAS DE VIDRIO, TUBO CORRUGADO DE POLETILENO DE ALTA DENSIDAD PARA DRENAJE SANITARIO DE 36 PULGADAS DE DIAMETRO, COLOCACIÓN DE BROCAL PARA POZO DE VISITA CON 5 RESPIRADEROS FABRICADA EN POLYCONCRETO, REPARACION DE DESCARGA DOMICILIARIA CON ALBAÑAL DE CONCRETO SIMPLE GRADO 1 DE 15 CM DE DIAMETRO, POSTERIORMENTE SE REALIZARA LA REHABILITACION DE PAVIMENTACION MEDIANTE LA CONSTRUCCION DE UNA SUB BASE HIDRAULICA DE 20 CM DE ESPESOR, CONSTRUCCION DE BASE HIDRAULICA DE 20 CM DE ESPESOR TERMINADA, ADICIONANDO AGUA NECESARIA PARA SU COMPACTACION, TENDIDO POR MEDIOS MECANICOS, CARGA POR MEDIOS MECANICOS Y ACARREO EN CAMION VOLTEO DE MATERIAL, PRODUCTO DE EXCAVACION Y DEMOLICIONES, BARRIDO DE SUPERFICIE DE RODAMINETO POR MEDIOS MECANICOS, RIEGO DE IMPREGNACION CON EMULSION ASFALTICA DE ROMPIMIENTO LENTO, RIEGO DE LIGA CON EMULSION ASFALTICA DE ROMPIMIENTO RAPIDO, REPOSICION DE CARPETA ASFALTICA DE 15 CM DE ESPESOR COMPACTADOS DE MEZCLA EN CALIENTE, FABRICACION DE LOSA DE TRANSICION A BASE DE CONCRETO HIDRAULICO PREMEZCLADO TIPO MR 45 KG.CM2 TMA, 40 MM, REV. 2 A 4 CM, VARILLAS AR-40 FY 4200 KG.CM2 CON DIMENSIONES DE 3.00 M DE ANCHO Y ESPESOR VARIABLE DE 0.35 A 0.30 M, RENVELACION DE POZO DE VISITA, RENVELACION DE POZO DE VISITA, ENRASE CON TABIQUE ROJO RECOCIDO 7X14X28 CM JUNTEJADO CON MORTERO CEMENTO ARENA PROPORCION 1.3 EN PARTE SUPERIOR DE POZO DE VISITA, SEÑALETICA CON APLICACION CON PINTURA COLOR BLANCA Y AMARILLA BASE AGUA PARA BALIZAMIENTO Y MARIMBAS, SUMINISTRO Y COLOCACION DE SEÑALAMIENTO VERTICAL A BASE DE POSTE DE PERFIL CUADRADO DE 2X2 CALIBRE 12 CON LAMINA CAL, 18 GALVANIZADA DE 61X61 CM CON UN ACABADO DE ESMALTE DE IMPRESION AEROGRAFICA Y REFLEJANTE GRADO INGENIERIA,ALUMBRADO PUBLICO DE DOS TIPOS CON LA INSTALACION DE LUMINARIA LED SOLAR CON PANEL Y BATERIA PARA VIALIDADES DE 120 WATTS 20 WATTS CON TEMPERATURA LUZ BLANCA, INSTALACION DE POSTE RECTO CIRCULAR DE TRES Y MEDIA PULGADA DE DIAMETRO CON PLACA BASE DE 27X27 CM FABRICADA EN ACERO A 36 DE TRES OCTAVOS DE PULGADA DE ESPESOR CON BARRENOS PARA SU FIJACION CONSTRUIDO DE UNA SOLA PIEZA, ACABADO CON PROTECTOR ANTICORROSIVO, Y FINALMENTE SE PROCEDERA CON LA LIMPIEZA GRUESA Y COLOCACIÓN DE PLACA ALUSIVA A OBRA.

*¿Por qué es importante la obra?:

FOMENTAR LA SEGURIDAD VIAL DE LA ZONA MEDIANTE LA REHABILITACIÓN DEL ÁREA DE RODAMIENTO MEDIANTE PROCESOS CONSTRUCTIVOS QUE GENEREN UNA MEJORA EN LA CALIDAD DE LOS MATERIALES Y MENOR NECESIDAD DE MANTENIMIENTO, REDUCIENDO LA INCIDENCIA DE ACCIDENTES VIALES, Y AL MISMO TIEMPO PROMOVRIENDO UN SISTEMA DE MOVILIDAD MÁS EFICIENTE PARA LA POBLACIÓN.

*¿Cuáles fueron los datos del IAP en los que se apoyó para la planeación de este proyecto?:

CON BASE EN EL INFORME ANUAL SOBRE LA SITUACIÓN DE POBREZA Y REZAGO SOCIAL DEL AÑO 2024 DEL MUNICIPIO DE NAUCALPAN DE JUÁREZ SE IDENTIFICARON CARENCIAS EN CUANTO AL ACCESO A LA SEGURIDAD SOCIAL CON UN 50.2%, EN CALIDAD Y ESPACIOS EXISTE UN 5.4%, POR LO QUE MEDIANTE LA DISTRIBUCIÓN PORCENTUAL DE LOS RECURSOS PLANEADOS PARA LA URBANIZACIÓN SE BUSCA MEJORAR LA CONECTIVIDAD DE LOS SECTORES LOGRANDO UN MAYOR FLUJO Y ACCESO PARA LOS SERVICIOS, REDUCIENDO ASÍ EL PORCENTAJE DEL SECTOR VULNERABLE DE LA POBLACIÓN.

*¿De qué manera participó la ciudadanía en a la decisión de la realización del proyecto?:

SOLICITUDES DE LA CIUDADANÍA DE LOS PROCESOS DE OBRA, INFORMANDO SOBRE LA PRESENCIA DE BACHES, RODERAS Y DEFORMACIONES SOBRE EL PAVIMENTO QUE HACEN INTRANSITABLE LA VIALIDAD, ADEMÁS DE DISMINUIR LAS CONDICIONES PARA LA SEGURIDAD VIAL Y ACCESIBILIDAD.

*Informe disponible en el Diario Oficial de la Federación

FACTIBILIDAD DEL PROYECTO

SOLVENTAR(0)

SITUACIÓN LEGAL DE LA PROPIEDAD

El bien es público

SI

DECLARATORIAS

Se cuenta con derecho de vía

SI

- ☒ Manifiesto que la ejecución de este proyecto no se realiza con fines lucrativos y/o electorales.
- ☒ Manifiesto que para la planeación de este proyecto, se tomaron en consideración todos los instrumentos normativos vigentes y aplicables del FAIS al igual que las consideraciones de la(s) subclasificación(es) señalada(s) en el catálogo de obras,
- ☒ Manifiesto que tenemos conocimiento de que este proyecto debe sujetarse a los costos paramétricos de la entidad federativa, y nos comprometemos a justificar ante los órganos fiscalizadores las variaciones que, en su caso, excedan de dichos costos.
- ☒ Manifiesto contar con todos los permisos liberados, vigentes y necesarios para la correcta ejecución del proyecto.

METAS FÍSICAS DEL PROYECTO (ACCIONES Y BENEFICIARIOS PROGRAMADOS)

SOLVENTAR(0)

Acciones Programadas y Beneficiarios Programados

Monto Total a invertir	Monto Unitario Global	Población Beneficiaria Total	*Cantidad	Monto Unitario Subclasificación Principal	*¿Qué Unidad de Medida aplica?	
\$ 19,400,000.00	\$ 6,581.85	169	2,947.50	2,360.88	Metros cuadrados	
Identificación de personas beneficiarias por género y adscripción étnica			*Viviendas beneficiadas	Monto planeado del proyecto FAISMUN	Monto Subclasificación adicional directa	Monto Subclasificación adicional complementaria
Masculina		Femenina				
85		84	62	\$ 6,958,693.80	8263147.71	4178158.49
0	Indígena	0				
0	Afromexicana	0				
85	Población que no se autoadscribe como indígena o afrodescendiente	84				

Rendimientos Financieros 2024

Ingreso Monto

Institución Ejecutora

6052 6052 Municipio de Naucalpan de Juárez

Beneficios Esperados del Proyecto

MEJORAR LAS VÍAS DE COMUNICACIÓN Y EL SISTEMA DE VIALIDADES PARA INCREME

CONCURRENCIA APLICABLE AL PROYECTO

SOLVENTAR(0)

ADJUNTAR ANEXO I

Ramo	Aportaciones Federales a las Entidades Federativas y Municipios (1)	Monto	Porcentaje
Seleccionar...	Programa Presupuestal	Ingreso Monto	
Ramo	Aportaciones Federales a las Entidades Federativas y Municipios (2)	Monto	Porcentaje
Seleccionar...	Programa Presupuestal	Ingreso Monto	
Ramo	Fuente de Financiamiento, Grupo Funcional: Gobierno	Monto	Porcentaje
Seleccionar...	Programa Presupuestal	Ingreso Monto	
Ramo	Fuente de Financiamiento, Grupo Funcional: Desarrollo Económico o Social (1)	Monto	Porcentaje
Seleccionar...	Programa Presupuestal	Ingreso Monto	
Ramo	Fuente de Financiamiento, Grupo Funcional: Desarrollo Económico o Social (2)	Monto	Porcentaje
Seleccionar...	Programa Presupuestal	Ingreso Monto	

Fuente de Financiamiento Estatal		Fuente de Financiamiento Privada		Fuente de Financiamiento Municipal	
Monto	Nombre del Programa	Monto	Porcentaje	Monto	Nombre del Programa
Ingreso Monto	Ingreso Solo Texto	Ingreso Monto		Ingreso Monto	Ingreso Solo Texto
Porcentaje				Porcentaje	

Si el proyecto tiene concurrencia con otro proyecto de recursos FAIS (FISE o FAISMUN), capturar el folio del proyecto:

MÓDULO FINANCIAMIENTO BANOBRAS

SOLVENTAR(0)

Utilizará recursos de Financiamiento BANOBRAS

NO

PERIODO EN EL QUE SE EJECUTARÁ LA OBRA

SOLVENTAR(0)

Fecha de captura del proyecto

04/06/2024

*Fecha de Inicio

15/08/2024

*Fecha de Fin

15/11/2024

PROGRAMACIÓN DE TRABAJOS		
SOLVENTAR(0)		
Etapas	Descripción de los trabajos principales por etapa de la obra	Avance de la obra (%)
Inicio :	SE LLEVARÁN A CABO EL TRAZO Y NIVELACIÓN DEL ÁREA SOBRE LA QUE SE EJECUTARÁN LOS TRABAJOS, PROCEDIENDO A LA EJECUCIÓN DE LOS CONCEPTOS PRELIMINARES: CORTE, DEMOLICIÓN, TERRACERÍAS, COMPACTACIONES, RENIVELACIONES.	10
Desarrollo :	SE REALIZARÁN TRABAJOS PARA LA REHABILITACIÓN DE BANQUETAS Y GUARNICIONES, REHABILITACIÓN DE PAVIMENTACIÓN, CONSTRUCCIÓN DE ALUMBRADO PÚBLICO Y CONSTRUCCIÓN DE SEÑALÉTICA.	80
Conclusión :	APLICACIÓN DE PINTURA Y COLOCACIÓN DE DISPOSITIVOS DE SEGURIDAD. FINALMENTE SE PROCEDERÁ CON LA LIMPIEZA GRUESA Y COLOCACIÓN DE PLACA ALUSIVA A OBRA.	10
		100

Fecha:12/06/2024 11:53:30

Cadena:NPvG2HzAspP/Ai3Txq7r+5ugA3p9Ahu2EA8NAmbaA1zkkugbxEv5hE/TGhYrex38ngPc50VPcSEAHnIcWt1ODmBvHuVNHWWpz6f02bNlpR00X2SM+DMqM+yb0lEAtAqjLPqm3EMYj6/DsWSLHVyEdnpbh5RX72U3YxVuxVfwaaw4gEk6d+7ZC5ZW+2Tl00OdzU+W+9G7qzovFJvKJbPbKqJl7

FIRMA ELECTRÓNICA

DIRECCIÓN GENERAL DE DESARROLLO REGIONAL

Usuario: MENDEZ AGUILAR LUIS OMAR, FMEX1505701

INDICE: [FAIS2024.pkg_faish.f3] | MONITOR FISMD: [FAIS2024.pkg_monitor_fismdf.f3?pi_entidad_federativa=15&pi_municipio=0] | INFORMACION FISMD: [FAIS2024.pkg_informacion_fismdf.f3?pi_entidad_federativa=15&pi_municipio=15057]

PROYECTOS Financiamiento BANOBRAS y RENDIMIENTOS PRODIMDF GASTOS INDIRECTOS

CAPTURA DE PROYECTOS FAISMUN APLICABLE AL MUNICIPIO DE NAUCALPAN DE JUÁREZ

IDENTIFICACIÓN GEOGRÁFICA DEL PROYECTO SOLVENTAR(0)

Id del Proyecto: 162819

Tipo de proyecto: PROYECTO FAISMUN

*Entidad Federativa: 15 MEXICO

*Municipio: 15057 NAUCALPAN DE JUÁREZ

Grado de Rezago Social del Municipio: MUY BAJO

*Localidad: 150570001 150570001 NAUCALPAN DE JUÁREZ

Si no encuentro su localidad, cotéjar en el siguiente enlace [CENFEMUL](#)

La localidad cuenta con población indígena o afromexicana

Grado de Rezago Social de la Localidad: MUY BAJO

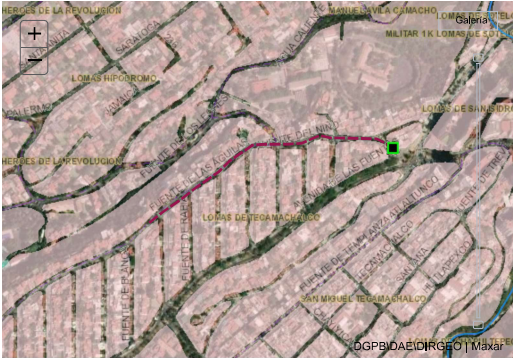
¿En dónde aplica?: POBREZA EXTREMA

¿La localidad tiene ZAP Urbana?: SI

*¿La población beneficiaria de la obra se encuentra dentro de la ZAP urbana?: NO

*Latitud: 19.42848099999935 *Longitud: -99.22915899999665

Geometría (marcadores,poligonos,lineas): 0 0 1



DOMICILIO GEOGRÁFICO SOLVENTAR(0)

Entidad Federativa: 15 MEXICO

Municipio: 15057 NAUCALPAN DE JUÁREZ

Localidad: 150570001 NAUCALPAN DE JUÁREZ

El domicilio geografico del proyecto se encuentra referido a una: Zona Urbana o Rural (con Amanzamiento)

*Tipo de Vialidad: CALLE *Nombre de vialidad: FUENTE DE LAS AGUILAS Ninguno:

Sin Numero Exterior(SN): Domicilio Conocido Numero Exterior Anterior: Num. Exterior: Alfanumerico

Num. Interior: Alfanumerico Sin número interior

*Código Postal: 53950 Ninguno

*Tipo de Asentamiento: FRACCIONAMIENTO *Nombre del Asentamiento: LOMAS DE TECAMACHALCO Otro: LOMAS DE TECAMACHALCO Ninguno

Identificar y registrar el nombre de las entre vialidades y la vialidad posterior del Domicilio

Entre Vialidad 1: *Tipo de Vialidad: CALLE *Nombre de vialidad: FUENTE DEL NIÑO Ninguno

Entre Vialidad 2: *Tipo de Vialidad: CALLE *Nombre de vialidad: FUENTE DE JUANA DE ARCO Ninguno

Vialidad Posterior: *Tipo de Vialidad: AVENIDA *Nombre de vialidad: DE LAS FUENTES Ninguno

*Descripción de ubicación Dirección completa del domicilio del Proyecto:

EN LA INTERSECCIÓN DE LAS CALLES FUENTE DE LAS AGUILAS CON AV. DE LAS FUENTES EXISTE UNA FARMACIA Y UN BANCO AZTECA AL OTRO EXTREMO EN LA INTERSECCIÓN DE LA MISMA CALLE CON LA CALLE FUENTE DE TIVOLI SE ENCUENTRA DENTRO DE UNA ZONA HABITACIONAL.

244

CALLE FUENTE DE LAS AGUILAS INTERIOR SN, FRACCIONAMIENTO LOMAS DE TECAMACHALCO, CP. 53950 NAUCALPAN DE JUÁREZ, NAUCALPAN DE JUÁREZ MÉXICO ENTRE CALLE FUENTE DEL NIÑO Y CALLE FUENTE DE JUANA DE ARCO, AVENIDA DE LAS FUENTES EN LA INTERSECCIÓN DE LAS CALLES FUENTE DE LAS AGUILAS CON AV. DE LAS FUENTES EXISTE UNA FARMACIA Y UN BANCO AZTECA AL OTRO EXTREMO EN LA INTERSECCIÓN DE LA MISMA CALLE CON LA CALLE FUENTE DE TIVOLI SE ENCUENTRA DENTRO DE UNA ZONA HABITACIONAL.

IDENTIFICACIÓN DEL PROYECTO

SOVENTAR(0)

*Tipo de incidencia del Proyecto:

02 COMPLEMENTARIA

*Seleccione el Rubro:

0218 URBANIZACION

*Seleccione la Subclasificación del Proyecto:

21410 PAVIMENTACIÓN

*Seleccione la Modalidad del Proyecto:

05 REHABILITACIÓN

*¿El proyecto cuenta con más de una subclasificación?:

SI

*Tipo de incidencia

*Rubro

*Subclasificación

*Modalidad

Monto unitario

*Cantidad

*Unidad de medida

*Monto planeado FAISMUN

Monto planeado financiam.

Monto planeado rendim.

Eliminar

COMPLEME

0218 URBAN

21408 GUAR

05 REHABIL

302.11

9745.04

Metros cuadrados

2944073.63

0

0

-

DIRECTA

0118 URBAN

21402 ALUM

02 CONSTR

51033.78

23

Piezas-17

1173777.54

0

0

-

COMPLEME

0218 URBAN

21412 SEÑA

02 CONSTR

272.52

724

Metros lineal

197307.57

0

0

-

TOTAL SUBCLASIFICACIONES ADICIONALES:

4315158.74

0

0

Nombre sugerido del Proyecto:

EN NAUCALPAN DE JUÁREZ LOCALIDAD NAUCALPAN DE JUÁREZ ASENTAMIENTO OTRO

*Nombre del Proyecto:

REHABILITACIÓN DE PAVIMENTO CON CONCRETO HIDRÁULICO EN CALLE FUENTE DE LAS ÁGUILAS, FRACCIONAMIENTO RESIDENCIAL LOMAS DE TECAMACHALCO.

Consideraciones señaladas en el catálogo de los Lineamientos Generales para la Operación del FAIS:

La planeación que realicen los gobiernos locales y de las entidades federativas, considerará los lineamientos y normas técnicas aplicables para el proyecto, especificadas en los reglamentos de construcción vigentes. Incluye concreto hidráulico, asfalto, adoquín, piedra, o bien, del material que asegure la durabilidad de la obra, además de los Criterios para el Ordenamiento del Espacio Público publicados por SEDUVI.

*Descripción detallada del proyecto:

SE LLEVARAN A CABO LOS TRABAJOS PRELIMINARES QUE CONSISTEN EN EL TRAZO Y NIVELACION CON APARATOS TOPOGRAFICOS PARA ESTABLECER EJES, BANCOS DE NIVEL A CADA 100 M MINIMO A LO LARGO DE LA VIALIDAD, ASI COMO LAS REFERENCIAS NECESARIAS. PROCEDIENDO CON LOS TRABAJOS DE REHABILITACION DE BANQUETAS Y GUARNICIONES REALIZANDO LA DEMOLICION POR MEDIOS MECANICOS DE BANQUETAS Y PISOS DE CONCRETO SIMPLE CON UN ESPESOR MAXIMO DE 15 CM. EXCAVACION A MANO EN CEPAS EN MATERIAL TIPO II. PARA DAR NIVELES DE DESPLANTE. AFINE, CONFORMACION Y COMPACTACION POR MEDIOS MECANICOS DE TERRENO NATURAL EN FONDO DE CAJA AL 90 SEGUN LA PRUEBA PROCTOR ESTANDAR. RELLENO, NIVELACION Y COMPACTACION DE TERRENO, POR MEDIOS MECANICOS, PARA DAR NIVELES DE BANQUETAS, CON MATERIAL DE TEPEATE COMPACTADO AL 90 PROCTOR EN CAPAS NO MAYORES DE 20 CM DE ESPESOR. CON COMPACTADOR MECANICO MANUAL BALARINA. CONSTRUCCION DE BANQUETAS DE 10 CM DE ESPESOR DE CONCRETO SIMPLE FC 150 KG.CM2. CONCRETO PREMEZCLADO. CONSTRUCCION DE GUARNICION DE 15 X 20 X 40 CM DE CONCRETO PREMEZCLADO FC 150 KG.CM2 ACABADO APARENTE. APLICACION DE PINTURA ALQUIDAL HULE CLORADO VIA COLOR SEÑALAMIENTO PARA TRAFICO EN GUARNICION DE 0.15 HASTA 0.35 M. DE IGUAL FORMA SE REALIZARAN LOS TRABAJOS CORRESPONDIENTES A LA REHABILITACION DEL PAVIMENTO CON LOS CORTES EN PAVIMENTO Y FIRME DE CONCRETO HIDRAULICO CON CORTADORA DE DISCO A UNA PROFUNDIDAD MAXIMO DE 20 CM DE ESPESOR. CORTE EN CAJA POR MEDIOS MECANICOS PARA DAR NIVEL DE TERRACERIAS. AFINE, CONFORMACION Y COMPACTACION POR MEDIOS MECANICOS EN FONDO DE CAJA, COMPACTADA AL 90 SEGUN LA PRUEBA PROCTOR ESTANDAR. CONSTRUCCION DE BASE HIDRAULICA DE 20 CM DE ESPESOR TERMINADA. ADICIONANDO AGUA NECESARIA PARA SU COMPACTACION, TENDIDO POR MEDIOS MECANICOS. CARGA POR MEDIOS MECANICOS Y ACARREO EN CAMION VOLTEO DE MATERIAL PRODUCTO DE EXCAVACION Y DEMOLICIONES. REHABILITACION DE PAVIMENTACION DE CONCRETO HIDRAULICO PREMEZCLADO MR 45 DE 20 CM DE ESPESOR. FABRICACION DE LOSA DE TRANSICION A BASE DE CONCRETO HIDRAULICO PREMEZCLADO TIPO MR 45 KG.CM2 TMA, 40 MM. REV. 2 A 4 CM. VARILLAS AR.40 FY 4200 KG.CM2. CON DIMENSIONES DE 3.00 M. DE ANCHO Y ESPESOR VARIABLE DE 0.35 A 0.30 M. RENIVELACION DE POZO DE VISITA, ENRASE CON TABIQUE ROJO RECOCIDO 7X14X28 CM JUNTEADO CON MORTERO CEMENTO ARENA PROPORCION 1.3 EN PARTE SUPERIOR DE POZO DE VISITA, SUMINISTRO Y COLOCACION DE BROCAL PARA POZO DE VISITA CON 5 RESPIRADEROS FABRICADA EN POLYCONCRETO. REPARACION DE TOMA DOMICILIARIA DE MEDIA PULGADA DE DIAMETRO. REPARACION DE DESCARGA DOMICILIARIA DE 15 CM CON ALBAÑAL DE CONCRETO. TAMBIEN SE EJECUTARAN LOS TRABAJOS DE CONSTRUCCION DE SEÑALETICA CON APLICACION CON PINTURA COLOR BLANCA Y AMARILLA TERMOPLASTICA. SUMINISTRO Y COLOCACION DE SEÑALAMIENTO VERTICAL A BASE DE POSTE DE PERFIL CUADRADO DE 2 X2 CALIBRE 12. CON LAMINA CAL. 18 GALVANIZADA DE 61X61CM. CON UN ACABADO DE ESMALTE DE IMPRESION AEROGRAFICA Y REFLEJANTE GRADO INGENIERIA. AHOGADOS EN CONCRETO FC 150KG.CM2. ASIMISMO SE LLEVARA A CABO LA CONSTRUCCION DE ALUMBRADO PUBLICO CON LA INSTALACION DE LUMINARIA LED SOLAR PARA VIALIDADES DE 120 WATTS CON TEMPERATURA LUZ BLANCA, SUMINISTRO E INSTALACION DE POSTE RECTO CIRCULAR DE HASTA 7 M DE ALTURA DE TRES Y MEDIA PULGADA DE DIAMETRO, CON PLACA BASE DE 27X27 CM FABRICADA EN ACERO A 36 DE TRES OCTAVOS DE PULGADA DE ESPESOR CON BARRENOS PARA SU FIJACION CONSTRUIDO DE UNA SOLA PIEZA. ACABADO CON PROTECTOR ANTICORROSIVO. SUMINISTRO E INSTALACION DE BRAZO METALICO EXTENSIBLE A BASE DE TUBO DE ACERO A 36 DIAMETRO DE 2 PULGADAS CALIBRE 18 CON SOPORTE DE TUBO DOBLADO EN MEDIA LUNA DE ACERO A 36 DIAMETRO DE 2 PULGADAS CALIBRE 18 Y FIJACION CON PERCHA A BASE DE LAMINA ACANALADA CALIBRE 18 CON DOS BARRENOS DE MEDIA PULGADA PARA ANCLAR A POSTE RECTO CIRCULAR Y FINALMENTE SE PROCEDERA CON LA LIMPIEZA GRUESA Y COLOCACIÓN DE PLACA ALUSNA A OBRA

*¿Por qué es importante la obra?:

FOMENTAR LA SEGURIDAD VIAL DE LA ZONA MEDIANTE LA REHABILITACIÓN DEL ÁREA DE RODAMIENTO MEDIANTE PROCESOS CONSTRUCTIVOS QUE GENEREN UNA MEJORA EN LA CALIDAD DE LOS MATERIALES Y MENOR NECESIDAD DE MANTENIMIENTO, REDUCIENDO LA INCIDENCIA DE ACCIDENTES VIALES, Y AL MISMO TIEMPO PROMOVRIENDO UN SISTEMA DE MOVILIDAD MÁS EFICIENTE PARA LA POBLACIÓN.

*¿Cuáles fueron los datos del IAP en los que se apoyó para la planeación de este proyecto?:

CON BASE EN EL INFORME ANUAL SOBRE LA SITUACIÓN DE POBREZA Y REZAGO SOCIAL DEL AÑO 2024 DEL MUNICIPIO DE NAUCALPAN DE JUÁREZ SE IDENTIFICARON CARENCIAS EN CUANTO AL ACCESO A LA SEGURIDAD SOCIAL CON UN 50.2%, EN CALIDAD Y ESPACIOS EXISTE UN 5.4%, POR LO QUE MEDIANTE LA DISTRIBUCIÓN PORCENTUAL DE LOS RECURSOS PLANEADOS PARA LA URBANIZACIÓN SE BUSCA MEJORAR LA CONECTIVIDAD DE LOS SECTORES LOGRANDO UN MAYOR FLUJO Y ACCESO PARA LOS SERVICIOS, REDUCIENDO ASÍ EL PORCENTAJE DEL SECTOR VULNERABLE DE LA POBLACIÓN.

SOLICITUDES DE LA CIUDADANIA DE LOS PROCESOS DE OBRA, INFORMANDO SOBRE LA PRESENCIA DE BACHES, RODERAS Y DEFORMACIONES SOBRE EL PAVIMENTO QUE HACEN INTRANSITABLE LA VIALIDAD, ADemás DE DISMINUIR LAS CONDICIONES PARA LA SEGURIDAD VIAL Y ACCESIBILIDAD.

FACTIBILIDAD DEL PROYECTO SOLVENTAR(0)

SI

15/11/2024

PROGRAMACIÓN DE TRABAJOS

SOLICITAR(0)

Etapas	Descripción de los trabajos principales por etapa de la obra	Avance de la obra (%)
Inicio :	SE LLEVARÁN A CABO EL TRAZO Y NIVELACIÓN DEL ÁREA SOBRE LA QUE SE EJECUTARÁN LOS TRABAJOS, PROCEDIENDO A LA EJECUCIÓN DE LOS CONCEPTOS PRELIMINARES: CORTE, DEMOLICIÓN, TERRACERIAS, COMPACTACIONES, RENIVELACIONES.	10
Desarrollo :	SE REALIZARÁN TRABAJOS PARA LA REHABILITACIÓN DE BANQUETAS Y GUARNICIONES, REHABILITACIÓN DE PAVIMENTACIÓN, CONSTRUCCIÓN DE ALUMBRADO PUBLICO Y CONSTRUCCIÓN DE SEÑALÉTICA.	80
Conclusión :	APLICACIÓN DE PINTURA Y COLOCACIÓN DE DISPOSITIVOS DE SEGURIDAD, FINALMENTE SE PROCEDERA CON LA LIMPIEZA GRUESA Y COLOCACIÓN DE PLACA ALUSIVA A OBRA.	10
		100

Fecha: 04/06/2024 17:28:20

Cadena: WASH9S:962vYe4Jh49D76dEQmZT5lzlzQjCR3Be5+CuXTb2Gk/OXXbWkLW2trp7OPb3sdh6mplMTAKhevHfYsidSpFOebpOMKRGywlLilxFlidubYcCbe0481QttrmQZy0ekQFKYo5nSve6REFP+DHCDphd7ISYWlWPoJISust0aGZ2HrcmXan+Zh6cXEhrgkv7NTIRDYEhpkhqllfPwQNIWlUbyXdnf

FIRMA ELECTRÓNICA

DIRECCIÓN GENERAL DE DESARROLLO REGIONAL

Jueves, 20 de Junio de 2024 11:01:12 Usuario: FMEX1505701

INDICE (FAIS2024.pkg_fais.fs) | MONITOR FISMDF (FAIS2024.pkg_monitor_fismdf.fs?pi_entidad_federativa=15&pi_municipio=0) | INFORMACION FISMDF (FAIS2024.pkg_informacion_fismdf.fs?pi_entidad_federativa=15&pi_municipio=15057).

PROYECTOS Financiamiento BANOBRAS y RENDIMIENTOS PRODIM GASTOS INDIRECTOS

"Consulta Manual de usuario y operación de la Matriz de Inversión para el Desarrollo Social" [aquí \(https://www.gob.mx/bienestar/documentos/manual-de-usuario-y-operacion-de-la-matriz-de-inversion-para-el-desarrollo-social-2024\)](https://www.gob.mx/bienestar/documentos/manual-de-usuario-y-operacion-de-la-matriz-de-inversion-para-el-desarrollo-social-2024)

Proyectos del Municipio de NAUCALPAN DE JUÁREZ del Estado de MÉXICO

Folio del proyecto	Nombre del Proyecto	Monto Planeado a Invertir	Territorio Beneficiado	Incidencia del Proyecto	Informado a la UED	Participación Social	Cédulas de Verificación	Consultar	Solicitudes	Acreditación de Pobreza Extrema	Editar	Eliminar	Estatus de Firma	Revisión	Observaciones por Solventar	Aviso	Relevancia de observación
		\$ 175,671,272.00	ZapLoc.2Grs.P.Ext.Direc	Compl													
1	13096	CONSTRUCCIÓN DE TECHADO EN ÁREA DE IMPARTICIÓN DE EDUCACIÓN FÍSICA Y REHABILITACIÓN DE CANCHA DEPORTIVA EN PRIMARIA U HOMÓLOGO LIC. ISIDRO FABELA CCT 15EPTR0279I EN PUEBLO SAN BARTOLO NAUCALPAN CENTRO \$ 2,450,000.00	-	-			-		0/4	0/3		-	PROCEDE POR A. III	-	Firmado-REVISADO	0/4	-
2	13189	CONSTRUCCIÓN DE TECHADO EN ÁREA DE IMPARTICIÓN DE EDUCACIÓN FÍSICA Y REHABILITACIÓN DE CANCHA DEPORTIVA EN PRIMARIA U HOMÓLOGO JOSÉ VASCONCELOS CCT 15DPR2378X EN COLONIA LAS HUERTAS 2DA SECCIÓN \$ 1,885,000.00		-	-		-		0/4	0/3		-	No Aplica	-	Firmado-REVISADO	0/3	-
3	14121	CONSTRUCCIÓN DE TECHADO EN ÁREA DE IMPARTICIÓN DE EDUCACIÓN FÍSICA Y REHABILITACIÓN DE CANCHA DEPORTIVA EN PRIMARA U HOMÓLOGO TIERRA Y LIBERTAD CCT 15EPR0879C EN COLONIA OLIMPIADA 68 SAN RAFAEL CHAMAPA III \$ 1,025,818.80	-	-			-		0/4	0/3		-	PROCEDE POR A. III	-	Firmado-REVISADO	0/4	-
4	14448	CONSTRUCCIÓN DE TECHADO EN ÁREA DE IMPARTICIÓN DE EDUCACIÓN FÍSICA Y REHABILITACIÓN DE CANCHA DEPORTIVA EN PRIMARIA U HOMÓLOGO SOR JUANA INÉS DE LA CRUZ CCT 15EPR00300V EN PUEBLO SANTA CRUZ DEL MONTE \$ 2,420,000.00	-	-			-		0/4	0/3		-	PROCEDE POR A. III	-	Firmado-REVISADO	0/4	-
5	16046	CONSTRUCCIÓN DE TECHADO EN ÁREA DE IMPARTICIÓN DE EDUCACIÓN FÍSICA Y REHABILITACIÓN DE CANCHA DEPORTIVA EN PREESCOLAR U HOMÓLOGO JARDÍN DE NIÑOS TLANECI CCT 15EJN4841A EN COLONIA LA MANCHA II \$ 1,835,000.00		-	-		-		0/4	0/3		-	No Aplica	-	Firmado-REVISADO	0/4	-
6	16092	CONSTRUCCIÓN DE TECHADO EN ÁREA DE IMPARTICIÓN DE EDUCACIÓN FÍSICA Y REHABILITACIÓN DE CANCHA DEPORTIVA EN PRIMARIA U HOMÓLOGO JOSÉ MARÍA VELASCO CCT 15EPR2435X EN COLONIA LAS HUERTAS 1RA SECCIÓN \$ 1,950,000.00		-	-		-		0/4	0/3		-	No Aplica	-	Firmado-REVISADO	0/3	-

7	16101	CONSTRUCCIÓN DE TECHADO EN ÁREA DE IMPARTICIÓN DE EDUCACIÓN FÍSICA Y REHABILITACIÓN DE CANCHA DEPORTIVA EN PREESCOLAR U HOMÓLOGO JARDÍN DE NIÑOS FEDERALIZADO COLORINES CCT 15DJN00690 EN FRACCIONAMIENTO RESIDENCIAL LOMAS DE SAN MATEO	\$	1,327,950.00	-	-			-		0/4	0/3		-	PROCEDE POR A. III	-	Firmado- <u>REVISADO</u>	0/4	-
8	16119	CONSTRUCCIÓN DE TECHADO EN ÁREA DE IMPARTICIÓN DE EDUCACIÓN FÍSICA Y REHABILITACIÓN DE CANCHA DEPORTIVA EN PRIMARIA U HOMÓLOGO RICARDO FLORES MAGÓN CCT 15EPR0882Q EN COLONIA VALLE DORADO SAN RAFAEL CHAMAPA VI	\$	2,225,950.00		-	-		-		0/4	0/3		-	No Aplica	-	Firmado- <u>REVISADO</u>	0/4	-
9	16125	CONSTRUCCIÓN DE TECHADO EN ÁREA DE IMPARTICIÓN DE EDUCACIÓN FÍSICA Y REHABILITACIÓN DE CANCHA DEPORTIVA EN PRIMARIA U HOMÓLOGO NIÑOS HÉROES DE CHAPULTEPEC CCT 15DPR1273W	\$	4,577,550.00	-	-			-		0/4	0/3		-	PROCEDE POR A. III	-	Firmado- <u>REVISADO</u>	0/3	-
10	16133	FRACCIONAMIENTO RESIDENCIAL JARDINES DE LA FLORIDA CONSTRUCCIÓN DE TECHADO EN ÁREA DE IMPARTICIÓN DE EDUCACIÓN FÍSICA Y REHABILITACIÓN DE CANCHA DEPORTIVA EN SECUNDARIA U HOMÓLOGO ATENEO DE LA JUVENTUD CCT 15EES0771E EN COLONIA RINCÓN VERDE	\$	1,954,900.00		-	-		-		0/4	0/3		-	No Aplica	-	Firmado- <u>REVISADO</u>	0/3	-
11	16140	CONSTRUCCIÓN DE TECHADO EN ÁREA DE IMPARTICIÓN DE EDUCACIÓN FÍSICA Y REHABILITACIÓN DE CANCHA DEPORTIVA EN PREPARATORIA U HOMÓLOGO CBT 2 ING. GUILLERMO GONZÁLEZ CAMARENA CCT 15ECT0067Q EN COLONIA LOMAS DE SAN AGUSTÍN	\$	2,531,600.00		-	-		-		0/4	0/3		-	No Aplica	-	Firmado- <u>REVISADO</u>	0/4	-
12	16145	REHABILITACIÓN DE BIBLIOTECA ESCOLAR EN PRIMARIA U HOMÓLOGO LIC. ISIDRO FABELA CCT 15EPTR0279I EN PUEBLO SAN BARTOLO	\$	1,080,000.00	-	-			-		0/4	0/3		-	PROCEDE POR A. III	-	Firmado- <u>REVISADO</u>	0/3	-
13	16162	NAUCALPAN CENTRO REHABILITACIÓN DE POZO PROFUNDO DE AGUA ENTUBADA DIPLOMÁTICOS EN FRACCIONAMIENTO RESIDENCIAL CIUDAD SATÉLITE	\$	6,034,631.25	-	-			-		0/4	0/3		-	PROCEDE POR A. III	-	Firmado- <u>REVISADO</u>	0/4	-
14	16183	REHABILITACIÓN DE POZO PROFUNDO DE AGUA ENTUBADA OLÍMPICA EN COLONIA EL CAPULÍN	\$	6,034,631.25		-	-		-		0/4	0/3		-	No Aplica	-	Firmado- <u>REVISADO</u>	0/3	-
15	19187	REHABILITACIÓN DE PAVIMENTO CON CONCRETO HIDRÁULICO EN CALLE CADETE DE INFANTERÍA, COLONIA LOMAS DEL CADETE	\$	6,219,000.00		-	-	-			0/4	0/3		-	No Aplica	-	Firmado- <u>REVISADO</u>	0/2	-
16	19266	REHABILITACIÓN DE POZO PROFUNDO DE AGUA ENTUBADA PIÑON EN CALLE DE PIÑON EN FRACCIONAMIENTO RESIDENCIAL JARDINES DE SAN MATEO	\$	5,534,631.25	-	-			-		0/4	0/3		-	PROCEDE POR A. III	-	Firmado- <u>REVISADO</u>	0/4	-
17	43755	REHABILITACIÓN DE POZO PROFUNDO DE AGUA ENTUBADA LA FLORIDA EN FRACCIONAMIENTO RESIDENCIAL CIUDAD SATÉLITE	\$	6,034,631.25	-	-			-		0/4	0/3		-	PROCEDE POR A. III	-	Firmado- <u>REVISADO</u>	0/1	-
18	43945	REHABILITACIÓN DE POZO PROFUNDO DE AGUA ENTUBADA MINAS COYOTE EN COLONIA MINAS COYOTE	\$	6,034,631.25		-	-		-		0/4	0/3		-	No Aplica	-	Firmado- <u>REVISADO</u>	0/1	-

19	44024	REHABILITACIÓN DE POZO PROFUNDO DE AGUA ENTUBADA IPI II EN COLONIA BOSQUE DE LOS REMEDIOS	\$	6,034,631.25	-	-			-		0/4	0/3		-	PROCEDE POR A. III	-	Firmado- <u>REVISADO</u>	0/1	-
20	44105	REHABILITACIÓN DE POZO PROFUNDO DE AGUA ENTUBADA SAN JOSÉ DEL REAL EN FRACCIONAMIENTO RESIDENCIAL LOMAS VERDES 5A SECCIÓN	\$	6,034,631.25	-	-			-		0/4	0/3		-	PROCEDE POR A. III	-	Firmado- <u>REVISADO</u>	0/1	-
21	44266	REHABILITACIÓN DE POZO PROFUNDO DE AGUA ENTUBADA POETAS EN FRACCIONAMIENTO RESIDENCIAL CIUDAD SATÉLITE	\$	6,534,631.25	-	-			-		0/4	0/3		-	PROCEDE POR A. III	-	Firmado- <u>REVISADO</u>	0/1	-
22	44771	REHABILITACIÓN DE PARQUE PÚBLICO MEDIANTE REPARACIÓN DE BARDA PERIMETRAL DEL PARQUE LA HOJA EN PUEBLO SANTA CRUZ ACATLÁN	\$	2,315,453.20		-	-	-			0/4	0/3		-	No Aplica	-	Firmado- <u>REVISADO</u>	0/2	-
23	134647	CONSTRUCCIÓN DE TECHADO EN ÁREA DE IMPARTICIÓN DE EDUCACIÓN FÍSICA Y REHABILITACIÓN DE CANCHA DEPORTIVA EN PREESCOLAR U HOMÓLOGO SOR JUANA INES DE LA CRUZ CCT 15EJN0178U EN PUEBLO DE SAN BARTOLO	\$	1,495,000.00	-	-			-		0/4	0/3		-	PROCEDE POR A. III	-	Firmado- <u>REVISADO</u>	0	-
24	141822	NAUCALPAN CENTRO REHABILITACIÓN DE PAVIMENTO CON CONCRETO HIDRÁULICO EN CALLE 8, COLONIA LA MANCHA III.	\$	6,219,000.00		-	-	-			0/4	0/3		-	No Aplica	-	Firmado- <u>REVISADO</u>	0	-
25	145679	REHABILITACIÓN DE PAVIMENTO CON CONCRETO HIDRÁULICO EN CALLE HACIENDA DE EMILIANO ZAPATA, PUEBLO SANTA MARÍA	\$	6,385,000.00		-	-	-			0/4	0/3		-	No Aplica	-	Firmado- <u>REVISADO</u>	0/1	-
26	152761	FRACCIONAMIENTO INDUSTRIAL INDUSTRIAL TLATILCO REHABILITACIÓN DE PAVIMENTO CON CONCRETO HIDRÁULICO EN CALLE HACIENDA DE EMILIANO ZAPATA, PUEBLO SANTA MARÍA NATIVITAS.	\$	19,978,000.00	-	-		-			0/4	0/3		-	PROCEDE POR A. III	-	Firmado- <u>REVISADO</u>	0	-
27	155018	FRACCIONAMIENTO RESIDENCIAL RINÓN DEL BOSQUE DE ECHEGARAY Y FRACCIONAMIENTO RESIDENCIAL LA HUERTA. REHABILITACIÓN DE PAVIMENTO CON CONCRETO ASFÁLTICO EN AVENIDA CRISTÓBAL COLÓN.	\$	22,580,000.00	-	-		-			0/4	0/3		-	PROCEDE POR A. III	-	Firmado- <u>REVISADO</u>	0	-
28	162426	FRACCIONAMIENTO RESIDENCIAL LOMAS VERDES REHABILITACIÓN DE PAVIMENTACIÓN CON CONCRETO ASFÁLTICO EN CALLE AVENIDA DEL RÍO	\$	19,400,000.00		-	-	-			0/4	0/3		-	No Aplica	-	Firmado- <u>REVISADO</u>	0/1	-
29	162819	FRACCIONAMIENTO INDUSTRIAL INDUSTRIAL ALCE BLANCO REHABILITACIÓN DE PAVIMENTO CON CONCRETO HIDRÁULICO EN CALLE FUENTE DE LAS ÁGUILAS.	\$	17,539,000.00	-	-		-			0/4	0/3		-	PROCEDE POR A. III	-	Firmado- <u>REVISADO</u>	0	-
		FRACCIONAMIENTO RESIDENCIAL LOMAS DE TECAMACHALCO.																	

DIRECCIÓN GENERAL DE DESARROLLO REGIONAL

**BIENESTAR**
SECRETARÍA DE BIENESTAR**FAIS**
FONDO DE ASISTENCIAS PARA
LA INFRAESTRUCTURA SOCIAL

2024

**CAPTURA DE PROYECTOS
POR MUNICIPIO**

Usuario: MENDEZ AGUILAR LUIS OMAR, FMEX1505701

INDICE: [FAIS2024.pkg_faishis] | MONITOR FISMD: [FAIS2024.pkg_monitor_fismdf?pi_entidad_federativa=15&pi_municipio=0] | INFORMACION FISMD: [FAIS2024.pkg_informacion_fismdf?pi_entidad_federativa=15&pi_municipio=15057]

PROYECTOS Financiamiento BANOBRAS y RENDIMIENTOS PRODIMDF GASTOS INDIRECTOS

CAPTURA DE PROYECTOS FAISMUN APLICABLE AL MUNICIPIO DE NAUCALPAN DE JUÁREZ**IDENTIFICACIÓN GEOGRÁFICA DEL PROYECTO**

SOLVENTAR(0)

Id del Proyecto: 13096

Tipo de proyecto: PROYECTO FAISMUN

*Entidad Federativa: 15 MEXICO

*Municipio: 15057 NAUCALPAN DE JUÁREZ

Grado de Rezago Social del Municipio: MUY BAJO

*Localidad: 150570001 150570001 NAUCALPAN DE JUÁREZ

Si no encuentro su localidad, cotéjar en el siguiente enlace [CENFEMUL](#)

La localidad cuenta con población indígena o afromexicana

Grado de Rezago Social de la Localidad: MUY BAJO

¿En dónde aplica?: POBREZA EXTREMA

¿La localidad tiene ZAP Urbana?: SI

*¿La población beneficiaria de la obra se encuentra dentro de la ZAP urbana?: NO

*Latitud: 19.472224542458535 *Longitud: -99.23939343767305

Geometría (marcadores,poligonos,lineas): 0 1 0

**DOMICILIO GEOGRÁFICO**

SOLVENTAR(0)

Entidad Federativa:

15 MEXICO

Municipio:

15057 NAUCALPAN DE JUÁREZ

Localidad:

150570001 NAUCALPAN DE JUÁREZ

El domicilio geografico del proyecto se encuentra referido a una: Zona Urbana o Rural (con Amanzamiento)

*Tipo de Vialidad: AVENIDA *Nombre de vialidad: UNIVERSIDAD Ninguno:

Sin Numero Exterior(SN): Domicilio Conocido Numero Exterior Anterior: Num. Exterior: Alfanumerico

SN SN SN

Num. Interior: Alfanumerico Sin número interior

SN SIN NUMERO INTERIOR (SN)

*Código Postal: 53000 Ninguno

*Tipo de Asentamiento: PUEBLO *Nombre del Asentamiento: OTRO Otro: SAN BARTOLO NAUCALPAN NAUCALPAN CENTRO Ninguno

Identificar y registrar el nombre de las entre vialidades y la vialidad posterior del Domicilio

Entre Vialidad 1:

*Tipo de Vialidad: AVENIDA *Nombre de vialidad: DE LOS ARCOS Ninguno

Entre Vialidad 2:

*Tipo de Vialidad: CALZADA *Nombre de vialidad: DE LOS ARCOS Ninguno

Vialidad Posterior:

*Tipo de Vialidad: CALZADA *Nombre de vialidad: CRUZ VICENTECOS Ninguno

*Descripción de ubicación Dirección completa del domicilio del Proyecto:

LA ESCUELA PRIMARIA SE UBICA FRENTE A TALLER MECÁNICO REFRACCIONARIAS JUÁREZ A UNA CUADRA DE LA CRUZ ROJA Y DIF LOS ARCOS POR LA AVENIDA UNIVERSIDAD

AVENIDA UNIVERSIDAD INTERIOR SIN, PUEBLO SAN BARTOLO NAUCALPAN NAUCALPAN CENTRO, CP. 53000 NAUCALPAN DE JUÁREZ, NAUCALPAN DE JUÁREZ MÉXICO ENTRE AVENIDA DE LOS ARCOS Y CALZADA DE LOS ARCOS, CALZADA CRUZ VICENTECOS LA ESCUELA PRIMARIA SE UBICA FRENTE A TALLER MECÁNICO REFRACCIONARIAS JUÁREZ A UNA CUADRA DE LA CRUZ ROJA Y DIF LOS ARCOS POR LA AVENIDA UNIVERSIDAD

IDENTIFICACIÓN DEL PROYECTO

SOLVENTAR(0)

*Tipo de incidencia	*Rubro	*Subclasificación	*Modalidad	Monto unitario	*Cantidad	*Unidad de medida	*Monto planeado FAISMUN	Monto planeado financiam.	Monto planeado rendim.	Eliminar
<div>DIRECTA</div>	<div>0115 INFRAE</div>	<div>23122 PRIM</div>	<div>05 REHABIL</div>	<div>605.55</div> <div>237</div>	<div>Metros cuadrados</div>	<div>143516.48</div> <div>0</div> <div>0</div>		<div>-</div>		
TOTAL SUBCLASIFICACIONES ADICIONALES:							<div>143516.48</div>	<div>0</div>	<div>0</div>	

*Informe disponible en el Diario Oficial de la Federación

SOLVENTAR(0)

Se cuenta con derecho de vía	
(SI)	▼

- | METAS FÍSICAS DEL PROYECTO (ACCIONES Y BENEFICIARIOS PROGRAMADOS) | | | | | | SOLVENTAR(0) |
|--|-----------------------|------------------------------|-------------------------|---|--|---|
| Acciones Programadas y Beneficiarios Programados | | | | | | |
| Monto Total a invertir | Monto Unitario Global | Población Beneficiaria Total | *Cantidad | Monto Unitario Subclasificación Principal | ¿Qué Unidad de Medida aplica? | |
| \$ 2,450,000.00 | \$ 10,337.55 | 792 | 237.00 | 9,732.00 | Metros cuadrados ▾ | |
| Identificación de personas beneficiarias por género y adscripción étnica | | | *Viviendas beneficiadas | Monto planeado del proyecto FAISMUN | Monto Subclasificación adicional directa | Monto Subclasificación adicional complementaria |

Masculina

383

Femenina

409

245

\$

2,306,483.52

143516.48

0

0

Indígena

0

0

Afromexicana

0

383

Población que no se autoadscribe como indígena o afrodescendiente

409

Rendimientos Financieros 2024

Ingreso Monto

Institución Ejecutora

6052

6052 Municipio de Nautcalpan de Juárez

Beneficios Esperados del Proyecto

OPTIMIZAR LOS ESPACIOS RELACIONADOS CON LA IMPARTICIÓN DE EDUCACIÓN FISII

CONCURRENCIA APLICABLE AL PROYECTO

SOLVENTAR(0)

ADJUNTAR ANEXO I

Seleccionar...

Ramo

▼

Seleccionar...

Ramo

▼

Seleccionar...

Ramo

▼

Seleccionar...

Ramo

▼

Seleccionar...

Ramo

▼

Seleccionar...

Ramo

▼

Aportaciones Federales a las Entidades Federativas y Municipios (1)

Programa Presupuestal

▼

Monto

Ingreso Monto

Porcentaje

Aportaciones Federales a las Entidades Federativas y Municipios (2)

Programa Presupuestal

▼

Monto

Ingreso Monto

Porcentaje

Fuente de Financiamiento, Grupo Funcional: Gobierno

Programa Presupuestal

▼

Monto

Ingreso Monto

Porcentaje

Fuente de Financiamiento, Grupo Funcional: Desarrollo Económico o Social (1)

Programa

▼

Monto

Ingreso Monto

Porcentaje

Fuente de Financiamiento, Grupo Funcional: Desarrollo Económico o Social (2)

Programa Presupuestal

▼

Monto

Ingreso Monto

Porcentaje

Fuente de Financiamiento Estatal

Fuente de Financiamiento Privada

Fuente de Financiamiento Municipal

Monto

Nombre del Programa

Monto

Porcentaje

Monto

Nombre del Programa

Ingreso Monto

Ingreso Solo Texto

Ingreso Monto

Ingreso Monto

Ingreso Solo Texto

Porcentaje

Porcentaje

Si el proyecto tiene concurrencia con otro proyecto de recursos FAIS (FISE o FAISMUN), capturar el folio del proyecto:

MÓDULO FINANCIAMIENTO BANOBRAS

SOLVENTAR(0)

Utilizará recursos de Financiamiento BANOBRAS

NO

▼

PERIODO EN EL QUE SE EJECUTARÁ LA OBRA

SOLVENTAR(0)

Fecha de captura del proyecto

27/02/2024

*Fecha de Inicio

01/05/2024

*Fecha de Fin

01/08/2024

PROGRAMACIÓN DE TRABAJOS

SOLVENTAR(0)

Etapas

Descripción de los trabajos principales por etapa de la obra

Avance de la obra (%)

Inicio :

SE DARÁ INICIO CON EL TRAZO Y NIVELACIÓN, CORTES, DEMOLICIÓN DE ELEMENTOS DE CONCRETO SIMPLE, EXCAVACIÓN Y RELLENOS.

10

Desarrollo :

SE EJECUTARÁ LA COLOCACIÓN DE PLANTILLAS Y ZAPATAS DE CONCRETO REFORZADO, INSTALACIÓN DE COLUMNAS METÁLICAS, TRABES METÁLICAS, PLACAS, ANCLAS, CANALÓN Y CUBIERTA DE LÁMINA.

80

Conclusión :

FINALMENTE SE PROCEDERÁ EN REALIZAR PINTURA, LA LIMPIEZA GRUESA Y FINA EN LA ZONA DE TRABAJO.

10

100

Fecha:20/03/2024 17:25:32

Cadena:VHYJD4WrbzPQnsQKk7Xh01xseEJd2uXZdAzM3iSyViPhe1uhk75C1t+auJRRZC+xbDq9ZmrBybTThJ5vXFC1JWfYurmob1dTpWwGOkypZNIzrog+dyJd9e12acGMlaMK2xm0YfzSdtHvbSkxfHIOY9DWovap6zW0zgftA0K+HCY2vJSUNX0AKrdnJc+8Vj5G7eE7C9sgd26F2+qPRvTncCM6EU.

DIRECCIÓN GENERAL DE DESARROLLO REGIONAL



Usuario: MENDEZ AGUILAR LUIS OMAR, FMEX1505701

INDICE [FAIS2024.pkg_faishis] | MONITOR FISMD [FAIS2024.pkg_monitor_fismdf] [?pi_entidad_federativa=15&pi_municipio=0] | INFORMACION FISMD [FAIS2024.pkg_informacion_fismdf] [?pi_entidad_federativa=15&pi_municipio=15057]

PROYECTOS Financiamiento BANOBRAS y RENDIMIENTOS PRODIMDF GASTOS INDIRECTOS

CAPTURA DE PROYECTOS FAISMUN APLICABLE AL MUNICIPIO DE NAUCALPAN DE JUÁREZ

IDENTIFICACIÓN GEOGRÁFICA DEL PROYECTO SOLVENTAR(0)

Id del Proyecto: 13189

Tipo de proyecto: PROYECTO FAISMUN

*Entidad Federativa: 15 MÉXICO

*Municipio: 15057 NAUCALPAN DE JUÁREZ

Grado de Rezago Social del Municipio: MUY BAJO

*Localidad: 150570001 150570001 NAUCALPAN DE JUÁREZ

Si no encuentro su localidad, cotejar en el siguiente enlace [CENFEMUL](#)

La localidad cuenta con población indígena o afroamericana

Grado de Rezago Social de la Localidad: MUY BAJO

¿En dónde aplica?: ZAP URBANA

¿La localidad tiene ZAP Urbana?: SI

*¿La población beneficiaria de la obra se encuentra dentro de la ZAP urbana?: SI

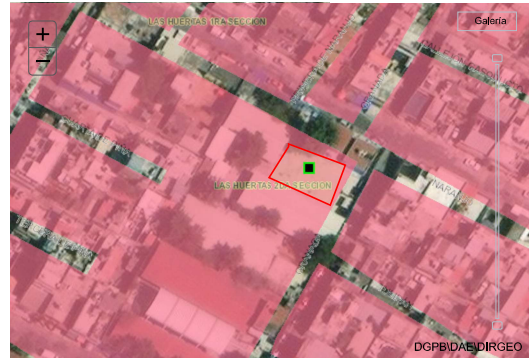
*¿En qué AGEB se encuentra la población beneficiaria?: 1505700011741

Favor de cotejar en el siguiente enlace electrónico [SISGE](#) (<https://sisge.bienestar.gob.mx/SISGE/>)

Multi ageb

*Latitud: 19.463543173293846 *Longitud: -99.27938930454971

Geometría (marcadores, polígonos, líneas): 0 1 0

DOMICILIO GEOGRÁFICO SOLVENTAR(0)

Entidad Federativa:

15 MÉXICO

Municipio:

15057 NAUCALPAN DE JUÁREZ

Localidad:

150570001 NAUCALPAN DE JUÁREZ

El domicilio geografico del proyecto se encuentra referido a una: Zona Urbana o Rural (con Amanzanamiento)

*Tipo de Vialidad: *Nombre de vialidad: Ninguno:

CALLE NARANJO

Sin Numero Exterior (SN): Domicilio Conocido Numero Exterior Anterior: Num. Exterior: Alfanumerico

SN SN SN

Num. Interior: Alfanumerico Sin número interior

SN SIN NUMERO INTERIOR (SN)

*Código Postal: Ninguno

53427

*Tipo de Asentamiento: *Nombre del Asentamiento: Otro: Ninguno

COLONIA LAS HUERTAS 2A SECCIÓN LAS HUERTAS 2A SECCIÓN

Identificar y registrar el nombre de las entre vialidades y la vialidad posterior del Domicilio

Entre Vialidad 1:

*Tipo de Vialidad: *Nombre de vialidad: Ninguno

CALLEJON GRANADA

Entre Vialidad 2:

*Tipo de Vialidad: *Nombre de vialidad: Ninguno

CALLE PIÑA

Vialidad Posterior:

*Tipo de Vialidad: *Nombre de vialidad: Ninguno

CALLE COYOL

*Descripción de ubicación Dirección completa del domicilio del Proyecto:

LA ESCUELA PRIMARIA SE UBICA FRENTE A PAPELERIA LUNA A UNA CUADRA DE FARMACIAS SANTA ANITA U ESTACIA INFANTIL RUEEDITAS MAGICAS POR LA CALLE NARANJOS

CALLE NARANJO INTERIOR SN, COLONIA LAS HUERTAS 2A SECCIÓN, CP. 53427 NAUCALPAN DE JUÁREZ, NAUCALPAN DE JUÁREZ MÉXICO ENTRE CALLEJON GRANADA Y CALLE PIÑA, CALLE COYOL LA ESCUELA PRIMARIA SE UBICA FRENTE A PAPELERIA LUNA A UNA CUADRA DE FARMACIAS SANTA ANITA U ESTACIA INFANTIL RUEEDITAS MAGICAS POR LA CALLE NARANJOS

IDENTIFICACIÓN DEL PROYECTO

SOLVENTAR(0)

*Tipo de incidencia del Proyecto:

01 DIRECTA

*Seleccione el Rubro:

0115 INFRAESTRUCTURA BÁSICAS. EDUCACIÓN

*Seleccione la Subclasificación del Proyecto:

23125 PRIMARIA U HOMÓLOGO - TECHADO EN ÁREA DE E

*Seleccione la Modalidad del Proyecto:

02 CONSTRUCCIÓN

*¿El proyecto cuenta con más de una subclasificación?:

SI

*Tipo de incidencia

*Rubro

*Subclasificación

*Modalidad

Monto unitario

*Cantidad

*Unidad de medida

*Monto planeado FAISMUN

Monto planeado financiam.

Monto planeado rendim.

Eliminar

DIRECTA

0115 INFRAE

23122 PRIM

05 REHABIL

944.18

152

Metros cuadr

143516.48

0

0

-

TOTAL SUBCLASIFICACIONES ADICIONALES:

143516.48

0

0

Nombre sugerido del Proyecto:

CONSTRUCCIÓN DE PRIMARIA U HOMÓLOGO - TECHADO EN ÁREA DE IMPARTICIÓN DE EDUCACIÓN FÍSICA EN NAUCALPAN DE JUÁREZ LOCALIDAD NAUCALPAN DE JUÁREZ ASENTAMIENTO OTRO

*Nombre del Proyecto:

CONSTRUCCIÓN DE TECHADO EN ÁREA DE IMPARTICIÓN DE EDUCACIÓN FÍSICA Y REHABILITACIÓN DE CANCHA DEPORTIVA EN PRIMARIA U HOMÓLOGO JOSÉ VASCONCELOS CCT 15DPR2378X EN COLONIA LAS HUERTAS 2DA SECCIÓN

Consideraciones señaladas en el catálogo de los Lineamientos Generales para la Operación del FAIS:

La planeación que realicen los gobiernos locales y de las entidades federativas, considerará la normatividad técnica aplicable de la Secretaría de Educación Pública (SEP). De igual forma podrán realizarse proyectos integrales en participación con programas federales y estatales que otorguen subsidios para este fin. Sólo para escuelas públicas que tengan clave y estén autorizados los gastos operativos por la instancia normativa federal o estatal.

*Descripción detallada del proyecto:

SE LLEVARÁN A CABO TRABAJOS PRELIMINARES COMO: TRAZO Y NIVELACIÓN CON APARATOS TOPOGRÁFICOS, CORTES EN FIRME DE CONCRETO CON CORTADORA DE DISCO, DEMOLICIÓN POR MEDIOS MECÁNICOS O MANUALES DE ELEMENTOS DE CONCRETO SIMPLE, EXCAVACIÓN POR MEDIOS MECÁNICOS DE CUALQUIER TIPO DE MATERIAL Y RELLENO EN CAPAS DE 20 CM CON MATERIAL PRODUCTO DE EXCAVACIÓN COMPACTADO POR MEDIOS MECÁNICOS. POSTERIORMENTE SE REALIZARÁN TRABAJOS DE CIMENTACIÓN COMO COLOCACIÓN DE PLANTILLAS PARA DESPLANTE A BASE DE CONCRETO DE 5 CM DE ESPESOR Y ZAPATAS DE CONCRETO PREMEZCLADO FC= 250 KG.CM2 REFORZADO CON ACERO, ASIMISMO LA CONSTRUCCIÓN DE ESTRUCTURA METÁLICA Y CUBIERTA LOS CUALES CONSISTEN EN INSTALACIÓN DE COLUMNAS Y TRABES METÁLICAS A BASE DE ACERO ESTRUCTURAL, HABILITADO DE PLACAS A BASE DE ACERO ESTRUCTURAL CON BARRENOS, ANCLAS CON ROSCA EN UNO DE SUS EXTREMOS, CANALÓN A BASE DE PLACA DE ACERO ESTRUCTURAL Y CUBIERTA A BASE DE ARCOS MÓDULARES AUTOSOPORTANTES A BASE DE LÁMINA. FINALMENTE SE PROCEDERÁ EN REALIZAR LA LIMPIEZA GRUESA Y FINA EN LA ZONA DE TRABAJO.

*¿Por qué es importante la obra?:

PROMOVER LA MEJORA EN LA INFRAESTRUCTURA BÁSICA DEL SECTOR EDUCATIVO MEDIANTE PROYECTOS INTEGRALES COMO LA CONSTRUCCIÓN DE TECHADO Y REHABILITACIÓN DE CANCHA DEPORTIVA QUE GARANTICEN LA SEGURIDAD ESTRUCTURAL DE LOS USUARIOS QUE UTILICEN LAS INSTALACIONES, PROTECCIÓN CONTRA LAS CONDICIONES CLIMÁTICAS Y CONTAR CON LA INFRAESTRUCTURA NECESARIA PARA EL FOMENTO DE LA ACTIVIDAD DEPORTIVA PARA LA SALUD Y BIENESTAR DE LOS ALUMNOS.

*¿Cuáles fueron los datos del IAP en los que se apoyó para la planeación de este proyecto?:

CON BASE EN EL INFORME ANUAL SOBRE LA SITUACIÓN DE POBREZA Y REZAGO SOCIAL DEL AÑO 2024 DEL MUNICIPIO DE NAUCALPAN DE JUÁREZ SE IDENTIFICARON LAS CARENCIAS DE LA POBLACIÓN EN MATERIA EDUCATIVA TENIENDO UN REZAGO DEL 10.20%, CON LA FINALIDAD DE IMPLEMENTAR ACCIONES Y OBRAS PÚBLICAS QUE FORTALEZCAN EL DESARROLLO SOCIAL, EDUCATIVO Y DE SERVICIOS A LA POBLACIÓN ESTUDIANTIL.

*¿De qué manera participó la ciudadanía en a la decisión de la realización del proyecto?:

SOLICITUDES POR PARTE DE LOS PADRES DE FAMILIA Y PERSONAL DOCENTE DE LAS INSTITUCIONES EDUCATIVAS PARA LA CONSTRUCCIÓN DE TECHADOS EN LAS ÁREAS DEPORTIVAS Y REHABILITACIÓN DE CANCHA, PARA GARANTIZAR LA SEGURIDAD DE LOS ALUMNOS.

*Informe disponible en el Diario Oficial de la Federación

FACTIBILIDAD DEL PROYECTO

SOLVENTAR(0)

SITUACIÓN LEGAL DE LA PROPIEDAD

El bien es público

SI

DECLARATORIAS

Se cuenta con derecho de vía

SI

☒ Manifiesto que la ejecución de este proyecto no se realiza con fines lucrativos y/o electorales.

☒ Manifiesto que para la planeación de este proyecto, se tomaron en consideración todos los instrumentos normativos vigentes y aplicables del FAIS al igual que las consideraciones de la(s) subclasificación(es) señalada(s) en el catálogo de obras.

☒ Manifiesto que tenemos conocimiento de que éste proyecto debe sujetarse a los costos paramétricos de la entidad federativa, y nos comprometemos a justificar ante los órganos fiscalizadores las variaciones que, en su caso, excedan de dichos costos.

☒ Manifiesto contar con todos los permisos liberados, vigentes y necesarios para la correcta ejecución del proyecto.

METAS FÍSICAS DEL PROYECTO (ACCIONES Y BENEFICIARIOS PROGRAMADOS)

SOLVENTAR(0)

Acciones Programadas y Beneficiarios Programados

Monto Total a invertir

Monto Unitario Global

Población Beneficiaria Total

*Cantidad

Monto Unitario Subclasificación Principal

*¿Qué Unidad de Medida aplica?

\$1,885,000.00\$12,401.32911152.0011,457.13Metros cuadrados

Identificación de personas beneficiarias por género y adscripción étnica

*Viviendas beneficiadas

Monto planeado del proyecto
FAISMUN

Monto Subclasificación adicional
directa

Monto Subclasificación adicional
complementaria

Masculina

Femenina

431480233\$1,741,483.52143516.480

0Indígena0

0Afroamericana0

431Población que no se autoadscribe
como indígena o afrodescendiente480

Rendimientos Financieros 2024

Ingreso Monto

Institución Ejecutora

Beneficios Esperados del Proyecto

60526052 Municipio de Nautcalpan de JuárezOPTIMIZAR LOS ESPACIOS RELACIONADOS CON LA IMPARTICIÓN DE EDUCACIÓN FISI

CONCURRENCIA APLICABLE AL PROYECTO

SOLVENTAR(0)

ADJUNTAR ANEXO 1

Seleccionar...

Ramo

▼

Aportaciones Federales a las Entidades Federativas y Municipios (1)

Seleccionar...

Programa Presupuestal

▼

Monto

Porcentaje

Ingreso Monto

Seleccionar...

Ramo

▼

Aportaciones Federales a las Entidades Federativas y Municipios (2)

Seleccionar...

Programa Presupuestal

▼

Monto

Porcentaje

Ingreso Monto

Seleccionar...

Ramo

▼

Fuente de Financiamiento, Grupo Funcional: Gobierno

Seleccionar...

Programa Presupuestal

▼

Monto

Porcentaje

Ingreso Monto

Seleccionar...

Ramo

▼

Fuente de Financiamiento, Grupo Funcional: Desarrollo Económico o Social (1)

Seleccionar...

Programa

▼

Monto

Porcentaje

Ingreso Monto

Seleccionar...

Ramo

▼

Fuente de Financiamiento, Grupo Funcional: Desarrollo Económico o Social (2)

Seleccionar...

Programa Presupuestal

▼

Monto

Porcentaje

Ingreso Monto

Fuente de Financiamiento Estatal

Fuente de Financiamiento Privada

Fuente de Financiamiento Municipal

Monto

Nombre del Programa

Monto

Porcentaje

Monto

Nombre del Programa

Ingreso Monto

Ingreso Solo Texto

Ingreso Monto

Ingreso Monto

Ingreso Solo Texto

Porcentaje

Porcentaje

Si el proyecto tiene concurrencia con otro proyecto de recursos FAIS (FISE o FAISMUN), capturar el folio del proyecto:

MÓDULO FINANCIAMIENTO BANOBRAS

SOLVENTAR(0)

Utilizará recursos de Financiamiento
BANOBRAS

NO

PERIODO EN EL QUE SE EJECUTARÁ LA OBRA

SOLVENTAR(0)

Fecha de captura del proyecto

*Fecha de Inicio

*Fecha de Fin

27/02/202401/05/202401/08/2024

PROGRAMACIÓN DE TRABAJOS

SOLVENTAR(0)

Etapas

Descripción de los trabajos principales por etapa de la obra

Avance de la obra (%)

Inicio :

SE DARÁ INICIO CON EL TRAZO Y NIVELACIÓN, CORTES, DEMOLICIÓN DE ELEMENTOS DE CONCRETO SIMPLE, EXCAVACIÓN Y RELLENOS.

10

Desarrollo :

SE EJECUTARÁ LA COLOCACIÓN DE PLANTILLAS Y ZAPATAS DE CONCRETO REFORZADO, INSTALACIÓN DE COLUMNAS METÁLICAS, TRABES METÁLICAS, PLACAS, ANCLAS, CANALÓN Y CUBIERTA DE LÁMINA.

80

Conclusión :

FINALMENTE SE PROCEDERÁ EN REALIZAR PINTURA, LA LIMPIEZA GRUESA Y FINA EN LA ZONA DE TRABAJO.

10

100

**BIENESTAR**
SECRETARÍA DE BIENESTAR**FAIS**
FONDO DE AJUSTES PARA
LA INFRAESTRUCTURA SOCIAL

2024

**CAPTURA DE PROYECTOS
POR MUNICIPIO**

Usuario: MENDEZ AGUILAR LUIS OMAR, FMEX1505701

INDICE [FAIS2024.pkg_faishis] | MONITOR FISMD [FAIS2024.pkg_monitor_fismdf] [?pi_entidad_federativa=15&pi_municipio=0] | INFORMACION FISMD [FAIS2024.pkg_informacion_fismdf] [?pi_entidad_federativa=15&pi_municipio=15057]

PROYECTOS Financiamiento BANOBRAS y RENDIMIENTOS PRODIMDF GASTOS INDIRECTOS

CAPTURA DE PROYECTOS FAISMUN APLICABLE AL MUNICIPIO DE NAUCALPAN DE JUÁREZ**IDENTIFICACIÓN GEOGRÁFICA DEL PROYECTO** SOLVENTAR(0)

Id del Proyecto: 14121

Tipo de proyecto: PROYECTO FAISMUN

*Entidad Federativa: 15 MEXICO

*Municipio: 15057 NAUCALPAN DE JUÁREZ

Grado de Rezago Social del Municipio: MUY BAJO

*Localidad: 150570001 150570001 NAUCALPAN DE JUÁREZ

Si no encuentro su localidad, cotejar en el siguiente enlace [CENFEMUL](#)

La localidad cuenta con población indígena o afroamericana

Grado de Rezago Social de la Localidad: MUY BAJO

¿En dónde aplica?: POBREZA EXTREMA

¿La localidad tiene ZAP Urbana?: SI

*¿La población beneficiaria de la obra se encuentra dentro de la ZAP urbana?: NO

*Latitud: 19.447221079739524 *Longitud: -99.28014681794592

Geometría (marcadores,poligonos,lineas): 0 1 0

**DOMICILIO GEOGRÁFICO** SOLVENTAR(0)

Entidad Federativa: 15 MEXICO

Municipio: 15057 NAUCALPAN DE JUÁREZ

Localidad: 150570001 NAUCALPAN DE JUÁREZ

El domicilio geografico del proyecto se encuentra referido a una: Zona Urbana o Rural (con Amanzamiento)

*Tipo de Vialidad: CALLE *Nombre de vialidad: GENERAL EMILIANO ZAPATA Ninguno:

Sin Numero Exterior(SN): ☒ Domicilio Conocido: ☐ Numero Exterior Anterior: SN Num. Exterior: SN Alfabetico

Num. Interior: ☐ Alfabetico: SN Sin número interior: ☒ SIN NUMERO INTERIOR (SN)

*Código Postal: 53690 Ninguno:

*Tipo de Asentamiento: COLONIA *Nombre del Asentamiento: OTRO Otro: OLIMPIADA 66 SAN RAFAEL CHAMAPA III Ninguno:

Identificar y registrar el nombre de las entre vialidades y la vialidad posterior del Domicilio

Entre Vialidad 1: *Tipo de Vialidad: CALLE *Nombre de vialidad: 2 DE OCTUBRE Ninguno:

Entre Vialidad 2: *Tipo de Vialidad: CALLE *Nombre de vialidad: EMILIANO ZAPATA Ninguno:

Vialidad Posterior: *Tipo de Vialidad: CALLE *Nombre de vialidad: MINAS Ninguno:

*Descripción de ubicación Dirección completa del domicilio del Proyecto:

LA ESCUELA PRIMARIA SE UBICA FRENTE A UN PARQUE A UNA CUADRA SE ENCUENTRA EL MERCADO IZCALLI CHAMAPA EN LA CALLE GENERAL EMILIANO ZAPATA.

CALLE GENERAL EMILIANO ZAPATA INTERIOR SN, COLONIA OLIMPIADA 66 SAN RAFAEL CHAMAPA III, CP. 53690 NAUCALPAN DE JUÁREZ, NAUCALPAN DE JUÁREZ MEXICO ENTRE CALLE 2 DE OCTUBRE Y CALLE EMILIANO ZAPATA CALLE MINAS LA ESCUELA PRIMARIA SE UBICA FRENTE A UN PARQUE A UNA CUADRA SE ENCUENTRA EL MERCADO IZCALLI CHAMAPA EN LA CALLE GENERAL EMILIANO ZAPATA.

IDENTIFICACIÓN DEL PROYECTO SOLVENTAR(0)

*Tipo de incidencia del Proyecto:

01 DIRECTA

*Seleccione el Rubro:

0115 INFRAESTRUCTURA BÁSICA S. EDUCACIÓN

*Seleccione la Subclasificación del Proyecto:

23125 PRIMARIA U HOMÓLOGO - TECHADO EN ÁREA DE I

*Seleccione la Modalidad del Proyecto:

02.CONSTRUCCIÓN

*¿El proyecto cuenta con más de una subclasificación?:

SI

*Tipo de incidencia	*Rubro	*Subclasificación	*Modalidad	Monto unitario	*Cantidad	*Unidad de medida	*Monto planeado FAISMUN	Monto planeado financiam.	Monto planeado rendim.	Eliminar
DIRECTA	0115 INFRAI	23122 PRIM	05 REHABIL	732.22	198	Metros cuadr	143516.48	0	0	-

TOTAL SUBCLASIFICACIONES ADICIONALES:

143516.48

0

0

Nombre sugerido del Proyecto:

EN NAUCALPAN DE JUÁREZ LOCALIDAD NAUCALPAN DE JUÁREZ ASENTAMIENTO OTRO

*Nombre del Proyecto:

CONSTRUCCIÓN DE TECHADO EN ÁREA DE IMPARTICIÓN DE EDUCACIÓN FÍSICA Y REHABILITACIÓN DE CANCHA DEPORTIVA EN PRIMARIA U HOMÓLOGO TIERRA Y LIBERTAD CCT 15EPR0879C EN COLONIA OLIMPIADA 68 SAN RAFAEL CHAMAPA III

Consideraciones señaladas en el catálogo de los Lineamientos Generales para la Operación del FAIS:

La planeación que realicen los gobiernos locales y de las entidades federativas, considerará la normatividad técnica aplicable de la Secretaría de Educación Pública (SEP). De igual forma podrán realizarse proyectos integrales en participación con programas federales y estatales que otorguen subsidios para este fin. Sólo para escuelas públicas que tengan clave y estén autorizados los gastos operativos por la instancia normativa federal o estatal.

*Descripción detallada del proyecto:

SE LLEVARÁN A CABO TRABAJOS PRELIMINARES COMO: TRAZO Y NIVELACIÓN CON APARATOS TOPOGRÁFICOS, CORTES EN FIRME DE CONCRETO CON CORTADORA DE DISCO, DEMOLICIÓN POR MEDIOS MECÁNICOS O MANUALES DE ELEMENTOS DE CONCRETO SIMPLE, EXCAVACIÓN POR MEDIOS MECÁNICOS DE CUALQUIER TIPO DE MATERIAL Y RELLENO EN CAPAS DE 20 CM CON MATERIAL PRODUCTO DE EXCAVACIÓN COMPACTADO POR MEDIOS MECÁNICOS. POSTERIORMENTE SE REALIZARÁN TRABAJOS DE CIMENTACIÓN COMO COLOCACIÓN DE PLANTILLAS PARA DESPLANTE A BASE DE CONCRETO DE 5 CM DE ESPESOR Y ZAPATAS DE CONCRETO PREMEZCLADO FC+ 250 KG /CM2 REFORZADO CON ACERO, ASIMISMO LA CONSTRUCCIÓN DE ESTRUCTURA METÁLICA Y CUBIERTA LOS CUALES CONSISTEN EN INSTALACIÓN DE COLUMNAS Y TRABES METÁLICAS A BASE DE ACERO ESTRUCTURAL, HABILITADO DE PLACAS A BASE DE ACERO ESTRUCTURAL CON BARRENOS, ANCLAS CON ROSCA EN UNO DE SUS EXTREMOS, CANALÓN A BASE DE PLACA DE ACERO ESTRUCTURAL Y CUBIERTA A BASE DE ARCOS MODULARES AUTOSOPORTANTES A BASE DE LÁMINA. FINALMENTE SE PROCEDERÁ EN REALIZAR LA LIMPIEZA GRUESA Y FINA EN LA ZONA DE TRABAJO.

*¿Por qué es importante la obra?:

PROMOVER LA MEJORA EN LA INFRAESTRUCTURA BÁSICA DEL SECTOR EDUCATIVO MEDIANTE PROYECTOS INTEGRALES COMO LA CONSTRUCCIÓN DE TECHADO Y REHABILITACIÓN DE CANCHA DEPORTIVA QUE GARANTICEN LA SEGURIDAD ESTRUCTURAL DE LOS USUARIOS QUE UTILICEN LAS INSTALACIONES, PROTECCIÓN CONTRA LAS CONDICIONES CLIMÁTICAS Y CONTAR CON LA INFRAESTRUCTURA NECESARIA PARA EL FOMENTO DE LA ACTIVIDAD DEPORTIVA PARA LA SALUD Y BIENESTAR DE LOS ALUMNOS.

*¿Cuáles fueron los datos del IAP en los que se apoyó para la planeación de este proyecto?:

CON BASE EN EL INFORME ANUAL SOBRE LA SITUACIÓN DE POBREZA Y REZAGO SOCIAL DEL AÑO 2024 DEL MUNICIPIO DE NAUCALPAN DE JUÁREZ SE IDENTIFICARON LAS CARENCIAS DE LA POBLACIÓN EN MATERIA EDUCATIVA TENIENDO UN REZAGO DEL 10.20%, CON LA FINALIDAD DE IMPLEMENTAR ACCIONES Y OBRAS PÚBLICAS QUE FORTALEZCAN EL DESARROLLO SOCIAL, EDUCATIVO Y DE SERVICIOS A LA POBLACIÓN ESTUDIANTIL.

*¿De qué manera participó la ciudadanía en a la decisión de la realización del proyecto?:

SOLICITUDES POR PARTE DE LOS PADRES DE FAMILIA Y PERSONAL DOCENTE DE LAS INSTITUCIONES EDUCATIVAS PARA LA CONSTRUCCIÓN DE TECHADOS EN LAS ÁREAS DEPORTIVAS Y REHABILITACIÓN DE CANCHA, PARA GARANTIZAR LA SEGURIDAD DE LOS ALUMNOS.

*Informe disponible en el Diario Oficial de la Federación

FACTIBILIDAD DEL PROYECTO

SOLVENTAR(0)

SITUACIÓN LEGAL DE LA PROPIEDAD

El bien es público

SI

DECLARATORIAS

Se cuenta con derecho de vía

SI

☒ Manifiesto que la ejecución de este proyecto no se realiza con fines lucrativos y/o electorales.

☒ Manifiesto que para la planeación de este proyecto, se tomaron en consideración todos los instrumentos normativos vigentes y aplicables del FAIS al igual que las consideraciones de la(s) subclasificación(es) señalada(s) en el catálogo de obras.

☒ Manifiesto que tenemos conocimiento de que éste proyecto debe sujetarse a los costos paramétricos de la entidad federativa, y nos comprometemos a justificar ante los órganos fiscalizadores las variaciones que, en su caso, excedan de dichos costos.

☒ Manifiesto contar con todos los permisos liberados, vigentes y necesarios para la correcta ejecución del proyecto.

METAS FÍSICAS DEL PROYECTO (ACCIONES Y BENEFICIARIOS PROGRAMADOS)

SOLVENTAR(0)

Acciones Programadas y Beneficiarios Programados

Monto Total a invertir	Monto Unitario Global	Población Beneficiaria Total	*Cantidad	Monto Unitario Subclasificación Principal	*¿Qué Unidad de Medida aplica?
\$ 1,025,818.80	\$ 5,233.77	696	198.00	4,501.54	Metros cuadrados
Identificación de personas beneficiarias por género y adscripción étnica			*Viviendas beneficiadas	Monto planeado del proyecto FAISMUN	Monto Subclasificación adicional directa
					Monto Subclasificación adicional complementaria

Masculina

Femenina

339

357

188

\$ 882,302.32

143516.48

0

0

Indígena

0

0

Afromexicana

0

339

Población que no se autoadscribe como indígena o afrodescendiente

357

Rendimientos Financieros 2024

Ingreso Monto

Institución Ejecutora

Beneficios Esperados del Proyecto

6052

6052 Municipio de Nautcalpan de Juárez

OPTIMIZAR LOS ESPACIOS RELACIONADOS CON LA IMPARTICIÓN DE EDUCACIÓN FISII

CONCURRENCIA APLICABLE AL PROYECTO

SOLVENTAR(0)

ADJUNTAR ANEXO I

Seleccionar...

Ramo

▼

Seleccionar...

Ramo

▼

Seleccionar...

Ramo

▼

Seleccionar...

Ramo

▼

Seleccionar...

Ramo

▼

Seleccionar...

Ramo

▼

Aportaciones Federales a las Entidades Federativas y Municipios (1)

Programa Presupuestal

▼

Monto

Ingreso Monto

Porcentaje

Aportaciones Federales a las Entidades Federativas y Municipios (2)

Programa Presupuestal

▼

Monto

Ingreso Monto

Porcentaje

Fuente de Financiamiento, Grupo Funcional: Gobierno

Programa Presupuestal

▼

Monto

Ingreso Monto

Porcentaje

Fuente de Financiamiento, Grupo Funcional: Desarrollo Económico o Social (1)

Programa

▼

Monto

Ingreso Monto

Porcentaje

Fuente de Financiamiento, Grupo Funcional: Desarrollo Económico o Social (2)

Programa Presupuestal

▼

Monto

Ingreso Monto

Porcentaje

Fuente de Financiamiento Estatal

Fuente de Financiamiento Privada

Fuente de Financiamiento Municipal

Monto

Nombre del Programa

Monto

Porcentaje

Monto

Nombre del Programa

Ingreso Monto

Ingreso Solo Texto

Ingreso Monto

Ingreso Monto

Ingreso Solo Texto

Porcentaje

Porcentaje

Si el proyecto tiene concurrencia con otro proyecto de recursos FAIS (FISE o FAISMUN), capturar el folio del proyecto:

MÓDULO FINANCIAMIENTO BANOBRAS

SOLVENTAR(0)

Utilizará recursos de Financiamiento BANOBRAS

NO

▼

PERIODO EN EL QUE SE EJECUTARÁ LA OBRA

SOLVENTAR(0)

Fecha de captura del proyecto

*Fecha de Inicio

*Fecha de Fin

28/02/2024

01/05/2024

01/08/2024

PROGRAMACIÓN DE TRABAJOS

SOLVENTAR(0)

Etapas

Descripción de los trabajos principales por etapa de la obra

Avance de la obra (%)

Inicio :

SE DARÁ INICIO CON EL TRAZO Y NIVELACIÓN, CORTES, DEMOLICIÓN DE ELEMENTOS DE CONCRETO SIMPLE, EXCAVACIÓN Y RELLENOS.

10

Desarrollo :

SE EJECUTARÁ LA COLOCACIÓN DE PLANTILLAS Y ZAPATAS DE CONCRETO REFORZADO, INSTALACIÓN DE COLUMNAS METÁLICAS, TRABES METÁLICAS, PLACAS, ANCLAS, CANALÓN Y CUBIERTA DE LÁMINA.

80

Conclusión :

FINALMENTE SE PROCEDERÁ EN REALIZAR PINTURA, LA LIMPIEZA GRUESA Y FINA EN LA ZONA DE TRABAJO.

10

100



Usuario: MENDEZ AGUILAR LUIS OMAR, FMEX1505701

INDICE: [FAIS2024.pkg_faish.f3] MONITOR FISMD: [FAIS2024.pkg_monitor_fismdf.f3?pi_entidad_federativa=15&pi_municipio=0] INFORMACION FISMD: [FAIS2024.pkg_informacion_fismdf.f3?pi_entidad_federativa=15&pi_municipio=15057]

PROYECTOS Financiamiento BANOBRAS y RENDIMIENTOS PRODIMDF GASTOS INDIRECTOS

CAPTURA DE PROYECTOS FAISMUN APLICABLE AL MUNICIPIO DE NAUCALPAN DE JUÁREZ

IDENTIFICACIÓN GEOGRÁFICA DEL PROYECTO SOLVENTAR(0)

Id del Proyecto: 14448

Tipo de proyecto: PROYECTO FAISMUN

*Entidad Federativa: 15 MÉXICO

*Municipio: 15057 NAUCALPAN DE JUÁREZ

Grado de Rezago Social del Municipio: MUY BAJO

*Localidad: 150570001 150570001 NAUCALPAN DE JUÁREZ

Si no encuentro su localidad, cotejar en el siguiente enlace [CENFEMUL](#).

La localidad cuenta con población indígena o afromexicana

Grado de Rezago Social de la Localidad: MUY BAJO

¿En dónde aplica?: POBREZA EXTREMA

¿La localidad tiene ZAP Urbana?: SI

¿La población beneficiaria de la obra se encuentra dentro de la ZAP urbana?: NO

*Latitud: 19.518970641561282 *Longitud: -99.25258777445808

Geometría (marcadores, polígonos, líneas): 0 1 0

DOMICILIO GEOGRÁFICO SOLVENTAR(0)

Entidad Federativa:

15 MÉXICO

Municipio:

15057 NAUCALPAN DE JUÁREZ

Localidad:

150570001 NAUCALPAN DE JUÁREZ

El domicilio geográfico del proyecto se encuentra referido a una: Zona Urbana o Rural (con Amanzamiento)

*Tipo de Vialidad: AVENIDA *Nombre de vialidad: FUENTES DE SATELITE Ninguno:

Sin Numero Exterior (SN): Domicilio Conocido Numero Exterior Anterior: Num. Exterior: Alfanumerico

33 0

Num. Interior: Alfanumerico Sin número interior

SN SIN NUMERO INTERIOR (SN)

*Código Postal: 53110 Ninguno

*Tipo de Asentamiento: PUEBLO *Nombre del Asentamiento: SANTA CRUZ DEL MONTE Otro: SANTA CRUZ DEL MONTE Ninguno

Identificar y registrar el nombre de las entre vialidades y la vialidad posterior del Domicilio

Entre Vialidad 1:

*Tipo de Vialidad: RETORNO *Nombre de vialidad: FUENTES DE SATELITE Ninguno

Entre Vialidad 2:

*Tipo de Vialidad: CALLE *Nombre de vialidad: DEL SALTO Ninguno

Vialidad Posterior:

*Tipo de Vialidad: RETORNO *Nombre de vialidad: FUENTES DE SATELITE Ninguno

*Descripción de ubicación Dirección completa del domicilio del Proyecto:

LA ESCUELA PRIMARIA SE UBICA FRENTE A LA AVENIDA FUENTES DE SATELITE ENTRE LA PLAZA JARDINES DE SATELITE Y PLAZA LULU.

AVENIDA FUENTES DE SATELITE 0 INTERIOR SN, PUEBLO SANTA CRUZ DEL MONTE, CP. 53110 NAUCALPAN DE JUÁREZ, NAUCALPAN DE JUÁREZ MÉXICO ENTRE RETORNO FUENTES DE SATELITE Y CALLE DEL SALTO, RETORNO FUENTES DE SATELITE LA ESCUELA PRIMARIA SE UBICA FRENTE A LA AVENIDA FUENTES DE SATELITE ENTRE LA PLAZA JARDINES DE SATELITE Y PLAZA LULU.

118

IDENTIFICACIÓN DEL PROYECTO SOLVENTAR(0)

*Tipo de incidencia	*Rubro	*Subclasificación	*Modalidad	Monto unitario	*Cantidad	*Unidad de medida	*Monto planeado FAISMUN	Monto planeado financiam.	Monto planeado rendim.	Eliminar
<div>DIRECTA</div>	<div>0115 INFRAI</div>	<div>23122 PRIM</div>	<div>05 REHABIL</div>	<div>914.11</div>	<div>157</div>	<div>Metros cuadrados</div>	<div>143516.48</div>	<div>0</div>	<div>0</div>	<div>-</div>
TOTAL SUBCLASIFICACIONES ADICIONALES:							<div>143516.48</div>	<div>0</div>	<div>0</div>	

La planeación que realicen los gobiernos locales y de las entidades federativas, considerará la normatividad técnica aplicable de la Secretaría de Educación Pública (SEP). De igual forma podrán realizarse proyectos integrales en participación con programas federales y estatales que otorguen subsidios para este fin. Sólo para escuelas públicas que tengan clave y estén autorizados los gastos operativos por la instancia normativa federal o estatal.

<p>¿Por qué es importante la obra?:</p>	<p>PROMOVER LA MEJORA EN LA INFRAESTRUCTURA BÁSICA DEL SECTOR EDUCATIVO MEDIANTE PROYECTOS INTEGRALES COMO LA CONSTRUCCIÓN DE TECHADO Y REHABILITACIÓN DE CANCHA DEPORTIVA QUE GARANTICEN LA SEGURIDAD ESTRUCTURAL DE LOS USUARIOS QUE UTILICEN LAS INSTALACIONES, PROTECCIÓN CONTRA LAS CONDICIONES CLIMÁTICAS Y CONTAR CON LA INFRAESTRUCTURA NECESARIA PARA EL FOMENTO DE LA ACTIVIDAD DEPORTIVA PARA LA SALUD Y BIENESTAR DE LOS ALUMNOS.</p>
---	---

*¿De qué manera participó la ciudadanía en a la decisión de la realización del proyecto?:	SOLICITUDES POR PARTE DE LOS PADRES DE FAMILIA Y PERSONAL DOCENTE DE LAS INSTITUCIONES EDUCATIVAS PARA LA CONSTRUCCIÓN DE TECHADOS EN LAS AREAS DEPORTIVAS Y REHABILITACIÓN DE CANCHA. PARA GARANTIZAR LA SEGURIDAD DE LOS ALUMNOS.
---	---

*Informe disponible en el Diario Oficial de la Federación

FACTIBILIDAD DEL PROYECTO SOLVENTAR(0)

SITUACIÓN LEGAL DE LA PROPIEDAD

El bien es público

DECLARATORIAS

Se cuenta con derecho de vía

- | | |
|-------------------------------------|---|
| <input type="checkbox"/> | Manifiesto que la ejecución de este proyecto no se realiza con fines lucrativos y/o electorales. |
| <input checked="" type="checkbox"/> | Manifiesto que para la planeación de este proyecto, se tomaron en consideración todos los instrumentos normativos vigentes y aplicables del FAIS al igual que las consideraciones de la(s) subclasificación(es) señalada(s) en el catálogo de obras. |
| <input checked="" type="checkbox"/> | Manifiesto que tenemos conocimiento de que éste proyecto debe sujetarse a los costos paramétricos de la entidad federativa, y nos comprometemos a justificar ante los órganos fiscalizadores las variaciones que, en su caso, excedan de dichos costos. |
| <input checked="" type="checkbox"/> | Manifiesto contar con todos los permisos liberados, vigentes y necesarios para la correcta ejecución del proyecto. |

METAS FÍSICAS DEL PROYECTO (ACCIONES Y BENEFICIARIOS PROGRAMADOS) SOLVENTAR(0)

Acciones Programadas y Beneficiarios Programados					
Monto Total a invertir	Monto Unitario Global	Población Beneficiaria Total	*Cantidad	Monto Unitario Subclasificación Principal	*¿Qué Unidad de Medida aplica?
\$ 2,420,000.00	\$ 15,414.01	1067	157.00	14,499.00	Metros cuadrados

Identificación de personas beneficiarias por género y adscripción étnica		*Viviendas beneficiadas	Monto planeado del proyecto FAISMUN	Monto Subclasificación adicional directa	Monto Subclasificación adicional complementaria
Masculina	Femenina				
<input type="text" value="515"/>	<input type="text" value="552"/>	<input type="text" value="355"/>	\$ <input type="text" value="2,276,483.52"/>	<input type="text" value="143516.48"/>	<input type="text" value="0"/>
<input type="text" value="0"/>	Indígena <input type="text" value="0"/>				
<input type="text" value="0"/>	Afromexicana <input type="text" value="0"/>				
<input type="text" value="515"/>	Población que no se autoadscribe como indígena o afrodescendiente <input type="text" value="552"/>				
Rendimientos Financieros 2024					
<input type="text" value="Ingreso Monto"/>					
Institución Ejecutora			Beneficios Esperados del Proyecto		
<input type="text" value="6052"/>	<input type="text" value="6052 Municipio de Naucalpan de Juárez"/>	<input type="text" value="OPTIMIZAR LOS ESPACIOS RELACIONADOS CON LA IMPARTICIÓN DE EDUCACIÓN FISI"/>			

CONCURRENCIA APLICABLE AL PROYECTO

<input type="text" value="Seleccionar..."/>	Ramo <input type="text" value="▼"/>	Aportaciones Federales a las Entidades Federativas y Municipios (1) Programa Presupuestal	<input type="text" value="Seleccionar..."/>	<input type="text" value="Monto Ingreso Monto"/>	<input type="text" value="Porcentaje"/>
<input type="text" value="Seleccionar..."/>	Ramo <input type="text" value="▼"/>	Aportaciones Federales a las Entidades Federativas y Municipios (2) Programa Presupuestal	<input type="text" value="Seleccionar..."/>	<input type="text" value="Monto Ingreso Monto"/>	<input type="text" value="Porcentaje"/>
<input type="text" value="Seleccionar..."/>	Ramo <input type="text" value="▼"/>	Fuente de Financiamiento, Grupo Funcional: Gobierno Programa Presupuestal	<input type="text" value="Seleccionar..."/>	<input type="text" value="Monto Ingreso Monto"/>	<input type="text" value="Porcentaje"/>
<input type="text" value="Seleccionar..."/>	Ramo <input type="text" value="▼"/>	Fuente de Financiamiento, Grupo Funcional: Desarrollo Económico o Social (1) Programa	<input type="text" value="Seleccionar..."/>	<input type="text" value="Monto Ingreso Monto"/>	<input type="text" value="Porcentaje"/>
<input type="text" value="Seleccionar..."/>	Ramo <input type="text" value="▼"/>	Fuente de Financiamiento, Grupo Funcional: Desarrollo Económico o Social (2) Programa Presupuestal	<input type="text" value="Seleccionar..."/>	<input type="text" value="Monto Ingreso Monto"/>	<input type="text" value="Porcentaje"/>

Fuente de Financiamiento Estatal		Fuente de Financiamiento Privada		Fuente de Financiamiento Municipal	
Monto	Nombre del Programa	Monto	Porcentaje	Monto	Nombre del Programa
<input type="text" value="Ingreso Monto"/>	<input type="text" value="Ingreso Solo Texto"/>	<input type="text" value="Ingreso Monto"/>	<input type="text" value="Ingreso Monto"/>	<input type="text" value="Ingreso Monto"/>	<input type="text" value="Ingreso Solo Texto"/>
Porcentaje	<input type="text" value="Porcentaje"/>			Porcentaje	<input type="text" value="Porcentaje"/>

Si el proyecto tiene concurrencia con otro proyecto de recursos FAIS (FISE o FAISMUN), capturar el folio del proyecto:

MÓDULO FINANCIAMIENTO BANOBRAS

Utilizará recursos de Financiamiento BANOBRAS

PERIODO EN EL QUE SE EJECUTARÁ LA OBRA

Fecha de captura del proyecto	*Fecha de Inicio	*Fecha de Fin
<input type="text" value="28/02/2024"/>	<input type="text" value="01/05/2024"/>	<input type="text" value="01/08/2024"/>

PROGRAMACIÓN DE TRABAJOS

Etapas	Descripción de los trabajos principales por etapa de la obra	Avance de la obra (%)
Inicio :	<input type="text" value="SE DARÁ INICIO CON EL TRAZO Y NIVELACIÓN, CORTES, DEMOLICIÓN DE ELEMENTOS DE CONCRETO SIMPLE, EXCAVACIÓN Y RELLENOS."/>	<input type="text" value="10"/>
Desarrollo :	<input type="text" value="SE EJECUTARÁ LA COLOCACIÓN DE PLANTILLAS Y ZAPATAS DE CONCRETO REFORZADO, INSTALACIÓN DE COLUMNAS METÁLICAS, TRABES METÁLICAS, PLACAS, ANCLAS, CANALÓN Y CUBIERTA DE LÁMINA."/>	<input type="text" value="80"/>
Conclusión :	<input type="text" value="FINALMENTE SE PROCEDERÁ EN REALIZAR PINTURA, LA LIMPIEZA GRUESA Y FINA EN LA ZONA DE TRABAJO."/>	<input type="text" value="10"/>
		<input type="text" value="100"/>

Usuario: MENDEZ AGUILAR LUIS OMAR, FMEX1505701

INDICE: [FAIS2024.pkg_faishis] | MONITOR FISMD: [FAIS2024.pkg_monitor_fismdf] [?pi_entidad_federativa=15&pi_municipio=0] | INFORMACION FISMD: [FAIS2024.pkg_informacion_fismdf] [?pi_entidad_federativa=15&pi_municipio=15057]

PROYECTOS Financiamiento BANOBRAS y RENDIMIENTOS PRODIMDF GASTOS INDIRECTOS

CAPTURA DE PROYECTOS FAISMUN APLICABLE AL MUNICIPIO DE NAUCALPAN DE JUÁREZ**IDENTIFICACIÓN GEOGRÁFICA DEL PROYECTO** SOLVENTAR(0)

Id del Proyecto: 16046

Tipo de proyecto: PROYECTO FAISMUN

*Entidad Federativa: 15 MÉXICO

*Municipio: 15057 NAUCALPAN DE JUÁREZ

Grado de Rezago Social del Municipio: MUY BAJO

*Localidad: 150570001 150570001 NAUCALPAN DE JUÁREZ

Si no encuentro su localidad, cotejar en el siguiente enlace [CENFEMUL](#)

La localidad cuenta con población indígena o afroamericana

Grado de Rezago Social de la Localidad: MUY BAJO

¿En dónde aplica?: ZAP URBANA

¿La localidad tiene ZAP Urbana?: SI

*¿La población beneficiaria de la obra se encuentra dentro de la ZAP urbana?: SI

*¿En qué AGEB se encuentra la población beneficiaria?: 1505700011116

Favor de cotejar en el siguiente enlace electrónico [SISGE](#) (<https://sisge.bienestar.gob.mx/SISGE/>)

Multi ageb

*Latitud: 19.42948022129398 *Longitud: -99.2701704976713

Geometría (marcadores, polígonos, líneas): 0 1 0

**DOMICILIO GEOGRÁFICO** SOLVENTAR(0)

Entidad Federativa:

15 MÉXICO

Municipio:

15057 NAUCALPAN DE JUÁREZ

Localidad:

150570001 NAUCALPAN DE JUÁREZ

El domicilio geografico del proyecto se encuentra referido a una: Zona Urbana o Rural (con Amanzamiento)

*Tipo de Vialidad: CALLE *Nombre de vialidad: MOLINOS DEL VIENTO Ninguno:

Sin Numero Exterior(SN): Domicilio Conocido Numero Exterior Anterior: Num. Exterior: Alfanumerico

SN SN SN

Num. Interior: Alfanumerico Sin número interior

SN SIN NUMERO INTERIOR (SN)

*Código Postal: 53717 Ninguno

*Tipo de Asentamiento: COLONIA *Nombre del Asentamiento: LA MANCHA II Otro: LA MANCHA II Ninguno

Identificar y registrar el nombre de las entre vialidades y la vialidad posterior del Domicilio

Entre Vialidad 1:

*Tipo de Vialidad: CALLE *Nombre de vialidad: SANSON CARRASCO Ninguno

Entre Vialidad 2:

*Tipo de Vialidad: CALLE *Nombre de vialidad: PUERTO LAPICE Ninguno

Vialidad Posterior:

*Tipo de Vialidad: NINGUNO *Nombre de vialidad: NINGUNO Ninguno

*Descripción de ubicación: EL PREESCOLAR SE UBICA ENTRE EL DIF TLANEYI Y UNA INFRAESTRUCTURA DE OAPAS.

Dirección completa del domicilio del Proyecto: CALLE MOLINOS DEL VIENTO INTERIOR SN, COLONIA LA MANCHA II, CP. 53717 NAUCALPAN DE JUÁREZ, NAUCALPAN DE JUÁREZ MÉXICO ENTRE CALLE SANSON CARRASCO Y CALLE PUERTO LAPICE, NINGUNO NINGUNO EL PREESCOLAR SE UBICA ENTRE EL DIF TLANEYI Y UNA INFRAESTRUCTURA DE OAPAS.

75

IDENTIFICACIÓN DEL PROYECTO

SOLVENTAR(0)

*Tipo de incidencia del Proyecto:

01 DIRECTA

*Seleccione el Rubro:

0115 INFRAESTRUCTURA BÁSICA S. EDUCACIÓN

*Seleccione la Subclasificación del Proyecto:

23112 PREESCOLAR U HOMÓLOGO - TECHADO EN ÁREA D

*Seleccione la Modalidad del Proyecto:

02 CONSTRUCCIÓN

*¿El proyecto cuenta con más de una subclasificación?:

SI

*Tipo de incidencia

*Rubro

*Subclasificación

*Modalidad

Monto unitario

*Cantidad

*Unidad de medida

*Monto planeado FAISMUN

Monto planeado financiam.

Monto planeado rendim.

Eliminar

DIRECTA

0115 INFRAE

23109 PREES

05 REHABIL

710.48

202

Metros cuadr

143516.48

0

0

-

TOTAL SUBCLASIFICACIONES ADICIONALES:

143516.48

0

0

Nombre sugerido del Proyecto:

CONSTRUCCIÓN DE PREESCOLAR U HOMÓLOGO - TECHADO EN ÁREA DE IMPARTICIÓN DE EDUCACIÓN FÍSICA EN NAUCALPAN DE JUÁREZ LOCALIDAD NAUCALPAN DE JUÁREZ ASENTAMIENTO OTRO

*Nombre del Proyecto:

CONSTRUCCIÓN DE TECHADO EN ÁREA DE IMPARTICIÓN DE EDUCACIÓN FÍSICA Y REHABILITACIÓN DE CANCHA DEPORTIVA EN PREESCOLAR U HOMÓLOGO JARDÍN DE NIÑOS TLANEZI CCT 15EJN481A EN COLONIA LA MANCHA II

Consideraciones señaladas en el catálogo de los Lineamientos Generales para la Operación del FAIS:

La planeación que realicen los gobiernos locales y de las entidades federativas, considerará la normatividad técnica aplicable de la Secretaría de Educación Pública (SEP). De igual forma podrán realizarse proyectos integrales en participación con programas federales y estatales que otorguen subsidios para este fin. Sólo para escuelas públicas que tengan clave y estén autorizados los gastos operativos por la instancia normativa federal o estatal.

*Descripción detallada del proyecto:

SE LLEVARÁN A CABO TRABAJOS PRELIMINARES COMO: TRAZO Y NIVELACIÓN CON APARATOS TOPOGRÁFICOS, CORTES EN FIRME DE CONCRETO CON CORTADORA DE DISCO, DEMOLICIÓN POR MEDIOS MECÁNICOS O MANUALES DE ELEMENTOS DE CONCRETO SIMPLE, EXCAVACIÓN POR MEDIOS MECÁNICOS DE CUALQUIER TIPO DE MATERIAL Y RELLENO EN CAPAS DE 20 CM CON MATERIAL PRODUCTO DE EXCAVACIÓN COMPACTADO POR MEDIOS MECÁNICOS. POSTERIORMENTE SE REALIZARÁN TRABAJOS DE CIMENTACIÓN COMO COLOCACIÓN DE PLANTILLAS PARA DESPLANTE A BASE DE CONCRETO DE 5 CM DE ESPESOR Y ZAPATAS DE CONCRETO PREMEZCLADO FC= 250 KG.CM2 REFORZADO CON ACERO, ASIMISMO LA CONSTRUCCIÓN DE ESTRUCTURA METÁLICA Y CUBIERTA LOS CUALES CONSISTEN EN INSTALACIÓN DE COLUMNAS Y TRABES METÁLICAS A BASE DE ACERO ESTRUCTURAL, HABILITADO DE PLACAS A BASE DE ACERO ESTRUCTURAL CON BARRENOS, ANCLAS CON ROSCA EN UNO DE SUS EXTREMOS, CANALÓN A BASE DE PLACA DE ACERO ESTRUCTURAL Y CUBIERTA A BASE DE ARCOS MÓDULARES AUTOSOPORTANTES A BASE DE LÁMINA. FINALMENTE SE PROCEDERÁ EN REALIZAR LA LIMPIEZA GRUESA Y FINA EN LA ZONA DE TRABAJO.

*¿Por qué es importante la obra?:

PROMOVER LA MEJORA EN LA INFRAESTRUCTURA BÁSICA DEL SECTOR EDUCATIVO MEDIANTE PROYECTOS INTEGRALES COMO LA CONSTRUCCIÓN DE TECHADO Y REHABILITACIÓN DE CANCHA DEPORTIVA QUE GARANTICEN LA SEGURIDAD ESTRUCTURAL DE LOS USUARIOS QUE UTILICEN LAS INSTALACIONES, PROTECCIÓN CONTRA LAS CONDICIONES CLIMÁTICAS Y CONTAR CON LA INFRAESTRUCTURA NECESARIA PARA EL FOMENTO DE LA ACTIVIDAD DEPORTIVA PARA LA SALUD Y BIENESTAR DE LOS ALUMNOS.

*¿Cuáles fueron los datos del IAP en los que se apoyó para la planeación de este proyecto?:

CON BASE EN EL INFORME ANUAL SOBRE LA SITUACIÓN DE POBREZA Y REZAGO SOCIAL DEL AÑO 2024 DEL MUNICIPIO DE NAUCALPAN DE JUÁREZ SE IDENTIFICARON LAS CARENCIAS DE LA POBLACIÓN EN MATERIA EDUCATIVA TENIENDO UN REZAGO DEL 10.20%, CON LA FINALIDAD DE IMPLEMENTAR ACCIONES Y OBRAS PÚBLICAS QUE FORTALEZCAN EL DESARROLLO SOCIAL, EDUCATIVO Y DE SERVICIOS A LA POBLACIÓN ESTUDIANTIL.

*¿De qué manera participó la ciudadanía en a la decisión de la realización del proyecto?:

SOLICITUDES POR PARTE DE LOS PADRES DE FAMILIA Y PERSONAL DOCENTE DE LAS INSTITUCIONES EDUCATIVAS PARA LA CONSTRUCCIÓN DE TECHADOS EN LAS ÁREAS DEPORTIVAS Y REHABILITACIÓN DE CANCHA, PARA GARANTIZAR LA SEGURIDAD DE LOS ALUMNOS.

*Informe disponible en el Diario Oficial de la Federación

FACTIBILIDAD DEL PROYECTO

SOLVENTAR(0)

SITUACIÓN LEGAL DE LA PROPIEDAD

El bien es público

SI

DECLARATORIAS

Se cuenta con derecho de vía

SI

☒ Manifesto que la ejecución de este proyecto no se realiza con fines lucrativos y/o electorales.

☒ Manifesto que para la planeación de este proyecto, se tomaron en consideración todos los instrumentos normativos vigentes y aplicables del FAIS al igual que las consideraciones de la(s) subclasificación(es) señalada(s) en el catálogo de obras.

☒ Manifesto que tenemos conocimiento de que éste proyecto debe sujetarse a los costos paramétricos de la entidad federativa, y nos comprometemos a justificar ante los órganos fiscalizadores las variaciones que, en su caso, excedan de dichos costos.

☒ Manifesto contar con todos los permisos liberados, vigentes y necesarios para la correcta ejecución del proyecto.

METAS FÍSICAS DEL PROYECTO (ACCIONES Y BENEFICIARIOS PROGRAMADOS)

SOLVENTAR(0)

Acciones Programadas y Beneficiarios Programados					
Monto Total a invertir	Monto Unitario Global	Población Beneficiaria Total	*Cantidad	Monto Unitario Subclasificación Principal	*¿Qué Unidad de Medida aplica?

\$1,835,000.00\$9,084.16509202.008,373.68Metros cuadrados

Identificación de personas beneficiarias por género y adscripción étnica

*Viviendas beneficiadas

Monto planeado del proyecto
FAISMUN

Monto Subclasificación adicional
directa

Monto Subclasificación adicional
complementaria

Masculina

Femenina

244265132\$1,891,483.52143516.480

0Indígena0

0Afroamericana0

244Población que no se autoadscribe
como indígena o afrodescendiente265

Rendimientos Financieros 2024

Ingreso Monto

Institución Ejecutora

Beneficios Esperados del Proyecto

60526052 Municipio de Nautcalpan de JuárezOPTIMIZAR LOS ESPACIOS RELACIONADOS CON LA IMPARTICIÓN DE EDUCACIÓN FISI

CONCURRENCIA APLICABLE AL PROYECTO

SOLVENTAR(0)ADJUNTAR ANEXO I

Seleccionar...Ramo

Seleccionar...Ramo

Seleccionar...Ramo

Seleccionar...Ramo

Seleccionar...Ramo

Seleccionar...Ramo

Aportaciones Federales a las Entidades Federativas y Municipios (1)
Programa Presupuestal

Aportaciones Federales a las Entidades Federativas y Municipios (2)
Programa Presupuestal

Fuente de Financiamiento, Grupo Funcional: Gobierno
Programa Presupuestal

Fuente de Financiamiento, Grupo Funcional: Desarrollo Económico o Social (1)
Programa

Fuente de Financiamiento, Grupo Funcional: Desarrollo Económico o Social (2)
Programa Presupuestal

MontoIngreso Monto

MontoIngreso Monto

MontoIngreso Monto

MontoIngreso Monto

MontoIngreso Monto

MontoIngreso Monto

Porcentaje

Porcentaje

Porcentaje

Porcentaje

Porcentaje

Porcentaje

Fuente de Financiamiento Estatal

Fuente de Financiamiento Privada

Fuente de Financiamiento Municipal

MontoNombre del Programa

MontoPorcentaje

MontoNombre del Programa

Ingreso MontoIngreso Solo Texto

Ingreso Monto

Ingreso MontoIngreso Solo Texto

Porcentaje

Porcentaje

Si el proyecto tiene concurrencia con otro proyecto de recursos FAIS (FISE o FAISMUN), capturar el folio del proyecto:

MÓDULO FINANCIAMIENTO BANOBRAS

SOLVENTAR(0)

Utilizará recursos de Financiamiento
BANOBRAS

NO

PERIODO EN EL QUE SE EJECUTARÁ LA OBRA

SOLVENTAR(0)

Fecha de captura del proyecto

*Fecha de Inicio

*Fecha de Fin

28/02/202401/05/202401/08/2024

PROGRAMACIÓN DE TRABAJOS

SOLVENTAR(0)

Etapas

Descripción de los trabajos principales por etapa de la obra

Avance de la obra (%)

Inicio :SE DARÁ INICIO CON EL TRAZO Y NIVELACIÓN, CORTES, DEMOLICIÓN DE ELEMENTOS DE CONCRETO SIMPLE, EXCAVACIÓN Y RELLENOS.10

Desarrollo :SE EJECUTARÁ LA COLOCACIÓN DE PLANTILLAS Y ZAPATAS DE CONCRETO REFORZADO, INSTALACIÓN DE COLUMNAS METÁLICAS, TRABES METÁLICAS, PLACAS, ANCLAS, CANALÓN Y CUBIERTA DE LÁMINA.80

Conclusión :FINALMENTE SE PROCEDERÁ EN REALIZAR PINTURA, LA LIMPIEZA GRUESA Y FINA EN LA ZONA DE TRABAJO.10

100



Usuario: MENDEZ AGUILAR LUIS OMAR, FMEX1505701

INDICE: [FAIS2024.pkg_faishis] | MONITOR FISMD: [FAIS2024.pkg_monitor_fismdf?pi_entidad_federativa=15&pi_municipio=0] | INFORMACION FISMD: [FAIS2024.pkg_informacion_fismdf?pi_entidad_federativa=15&pi_municipio=150571]

PROYECTOS Financiamiento BANOBRAS Y RENDIMIENTOS PRODIMDF GASTOS INDIRECTOS

CAPTURA DE PROYECTOS FAISMUN APLICABLE AL MUNICIPIO DE NAUCALPAN DE JUÁREZ

IDENTIFICACIÓN GEOGRÁFICA DEL PROYECTO SOLVENTAR(0)

Id del Proyecto: 16092

Tipo de proyecto: PROYECTO FAISMUN

*Entidad Federativa: 15 MÉXICO

*Municipio: 15057 NAUCALPAN DE JUÁREZ

Grado de Rezago Social del Municipio: MUY BAJO

*Localidad: 150570001 150570001 NAUCALPAN DE JUÁREZ

Si no encuentro su localidad, cotejar en el siguiente enlace [CENFEMUL](#)

La localidad cuenta con población indígena o afromexicana

Grado de Rezago Social de la Localidad: MUY BAJO

¿En dónde aplica?: ZAP URBANA

¿La localidad tiene ZAP Urbana?: SI

*¿La población beneficiaria de la obra se encuentra dentro de la ZAP urbana?: SI

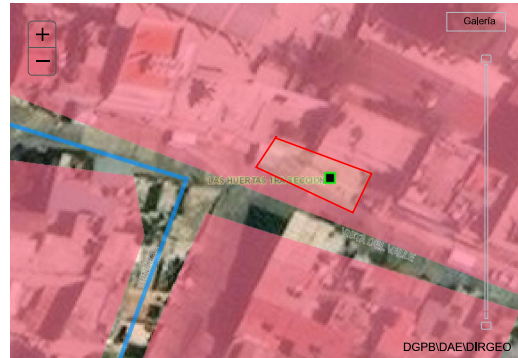
*¿En qué AGEB se encuentra la población beneficiaria?: 1505700011648

Favor de cotejar en el siguiente enlace electrónico [SISGE](#) (<https://sisge.bienestar.gob.mx/SISGE/>)

Multi ageb: 19.46790299999766

*Latitud: -99.27252199998824

Geometría (marcadores, polígonos, líneas): 0 1 0

DOMICILIO GEOGRÁFICO SOLVENTAR(0)

Entidad Federativa: 15 MÉXICO

Municipio: 15057 NAUCALPAN DE JUÁREZ

Localidad: 150570001 NAUCALPAN DE JUÁREZ

El domicilio geográfico del proyecto se encuentra referido a una: Zona Urbana o Rural (con Amanzanamiento)

*Tipo de Vialidad: CERRADA

*Nombre de vialidad: VISTA DEL VALLE

Ninguno:

Sin Numero Exterior (SN): ☒

Domicilio Conocido: ☐

Numero Exterior Anterior: SN

Num. Exterior:

Alfanumerico: SN

Num. Interior:

Alfanumerico: SN

Sin número interior: ☒ SIN NUMERO INTERIOR (SN)

*Código Postal: 53427

Ninguno:

*Tipo de Asentamiento: COLONIA

*Nombre del Asentamiento: LAS HUERTAS 1A SECC

Otro: LAS HUERTAS 1A SECC

Ninguno:

Identificar y registrar el nombre de las entre vialidades y la vialidad posterior del Domicilio

Entre Vialidad 1:

*Tipo de Vialidad: CALLE

*Nombre de vialidad: BRISAS DEL VALLE

Ninguno:

Entre Vialidad 2:

*Tipo de Vialidad: CALLE

*Nombre de vialidad: CEDRO

Ninguno:

Vialidad Posterior:

*Tipo de Vialidad: CALLE

*Nombre de vialidad: TAMARINDO

Ninguno:

*Descripción de ubicación: LA ESCUELA PRIMARIA SE UBICA FRENTE A UNA DULCERÍA AL LADO DE UNA PANADERÍA Y POLLERÍA.

Dirección completa del domicilio del Proyecto: CERRADA VISTA DEL VALLE INTERIOR SN, COLONIA LAS HUERTAS 1A SECC, CP. 53427 NAUCALPAN DE JUÁREZ, NAUCALPAN DE JUÁREZ MÉXICO ENTRE CALLE BRISAS DEL VALLE Y CALLE CEDRO, CALLE TAMARINDO LA ESCUELA PRIMARIA SE UBICA FRENTE A UNA DULCERÍA AL LADO DE UNA PANADERÍA Y POLLERÍA.

87

IDENTIFICACIÓN DEL PROYECTO

SOLVENTAR(0)

*Tipo de incidencia del Proyecto:

01 DIRECTA

*Seleccione el Rubro:

0115 INFRAESTRUCTURA BÁSICA S. EDUCACIÓN

*Seleccione la Subclasificación del Proyecto:

23125 PRIMARIA U HOMÓLOGO - TECHADO EN ÁREA DE TI

*Seleccione la Modalidad del Proyecto:

02 CONSTRUCCIÓN

*¿El proyecto cuenta con más de una subclasificación?:

SI

*Tipo de incidencia

*Rubro

*Subclasificación

*Modalidad

Monto unitario

*Cantidad

*Unidad de medida

*Monto planeado FAISMUN

Monto planeado financiam.

Monto planeado rendim.

Eliminar

DIRECTA

0115 INFRA

23122 PRIM

05 REHABIL

700.08

205

Metros cuadrados

143516.48

0

0

-

TOTAL SUBCLASIFICACIONES ADICIONALES:

143516.48

0

0

Nombre sugerido del Proyecto:

DE PRIMARIA U HOMÓLOGO - TECHADO EN ÁREA DE IMPARTICIÓN DE EDUCACIÓN FÍSICA EN NAUCALPAN DE JUÁREZ LOCALIDAD NAUCALPAN DE JUÁREZ ASENTAMIENTO OTRO

*Nombre del Proyecto:

CONSTRUCCIÓN DE TECHADO EN ÁREA DE IMPARTICIÓN DE EDUCACIÓN FÍSICA Y REHABILITACIÓN DE CANCHA DEPORTIVA EN PRIMARIA U HOMÓLOGO JOSÉ MARIA VELASCO CCT 15EPK2435X EN COLONIA LAS HUERTAS 1RA SECCIÓN

Consideraciones señaladas en el catálogo de los Lineamientos Generales para la Operación del FAIS:

La planeación que realicen los gobiernos locales y de las entidades federativas, considerará la normatividad técnica aplicable de la Secretaría de Educación Pública (SEP). De igual forma podrán realizarse proyectos integrales en participación con programas federales y estatales que otorguen subsidios para este fin. Sólo para escuelas públicas que tengan clave y estén autorizados los gastos operativos por la instancia normativa federal o estatal.

*Descripción detallada del proyecto:

SE LLEVARÁN A CABO TRABAJOS PRELIMINARES COMO: TRAZO Y NIVELACIÓN CON APARATOS TOPOGRÁFICOS, CORTES EN FIRME DE CONCRETO CON CORTADORA DE DISCO, DEMOLICIÓN POR MEDIOS MECÁNICOS O MANUALES DE ELEMENTOS DE CONCRETO SIMPLE, EXCAVACIÓN POR MEDIOS MECÁNICOS DE CUALQUIER TIPO DE MATERIAL Y RELLENO EN CAPAS DE 20 CM CON MATERIAL PRODUCTO DE EXCAVACIÓN COMPACTADO POR MEDIOS MECÁNICOS. POSTERIORMENTE SE REALIZARÁN TRABAJOS DE CIMENTACIÓN COMO COLOCACIÓN DE PLANTILLAS PARA DESPLANTE A BASE DE CONCRETO DE 5 CM DE ESPESOR Y ZAPATAS DE CONCRETO PREMEZCLADO FC= 250 KG.CM2 REFORZADO CON ACERO, ASIMISMO LA CONSTRUCCIÓN DE ESTRUCTURA METÁLICA Y CUBIERTA LOS CUALES CONSISTEN EN INSTALACIÓN DE COLUMNAS Y TRABES METÁLICAS A BASE DE ACERO ESTRUCTURAL, HABILITADO DE PLACAS A BASE DE ACERO ESTRUCTURAL CON BARRENOS, ANCLAS CON ROSCA EN UNO DE SUS EXTREMOS, CANALÓN A BASE DE PLACA DE ACERO ESTRUCTURAL Y CUBIERTA A BASE DE ARCOS MÓDULARES AUTOSOPORTANTES A BASE DE LÁMINA. FINALMENTE SE PROCEDERÁ EN REALIZAR LA LIMPIEZA GRUESA Y FINA EN LA ZONA DE TRABAJO.

*¿Por qué es importante la obra?:

PROMOVER LA MEJORA EN LA INFRAESTRUCTURA BÁSICA DEL SECTOR EDUCATIVO MEDIANTE PROYECTOS INTEGRALES COMO LA CONSTRUCCIÓN DE TECHADO Y REHABILITACIÓN DE CANCHA DEPORTIVA QUE GARANTICEN LA SEGURIDAD ESTRUCTURAL DE LOS USUARIOS QUE UTILICEN LAS INSTALACIONES, PROTECCIÓN CONTRA LAS CONDICIONES CLIMÁTICAS Y CONTAR CON LA INFRAESTRUCTURA NECESARIA PARA EL FOMENTO DE LA ACTIVIDAD DEPORTIVA PARA LA SALUD Y BIENESTAR DE LOS ALUMNOS.

*¿Cuáles fueron los datos del IAP en los que se apoyó para la planeación de este proyecto?:

CON BASE EN EL INFORME ANUAL SOBRE LA SITUACIÓN DE POBREZA Y REZAGO SOCIAL DEL AÑO 2024 DEL MUNICIPIO DE NAUCALPAN DE JUÁREZ SE IDENTIFICARON LAS CARENCIAS DE LA POBLACIÓN EN MATERIA EDUCATIVA TENIENDO UN REZAGO DEL 10.20%, CON LA FINALIDAD DE IMPLEMENTAR ACCIONES Y OBRAS PÚBLICAS QUE FORTALEZCAN EL DESARROLLO SOCIAL, EDUCATIVO Y DE SERVICIOS A LA POBLACIÓN ESTUDIANTEL.

*¿De qué manera participó la ciudadanía en a la decisión de la realización del proyecto?:

SOLICITUDES POR PARTE DE LOS PADRES DE FAMILIA Y PERSONAL DOCENTE DE LAS INSTITUCIONES EDUCATIVAS PARA LA CONSTRUCCIÓN DE TECHADOS EN LAS ÁREAS DEPORTIVAS Y REHABILITACIÓN DE CANCHA, PARA GARANTIZAR LA SEGURIDAD DE LOS ALUMNOS.

*Informe disponible en el Diario Oficial de la Federación

FACTIBILIDAD DEL PROYECTO

SOLVENTAR(0)

SITUACIÓN LEGAL DE LA PROPIEDAD

El bien es público

SI

DECLARATORIAS

Se cuenta con derecho de vía

SI

☒ Manifiesto que la ejecución de este proyecto no se realiza con fines lucrativos y/o electorales.

☒ Manifiesto que para la planeación de este proyecto, se tomaron en consideración todos los instrumentos normativos vigentes y aplicables del FAIS al igual que las consideraciones de la(s) subclasificación(es) señalada(s) en el catálogo de obras.

☒ Manifiesto que tenemos conocimiento de que éste proyecto debe sujetarse a los costos paramétricos de la entidad federativa, y nos comprometemos a justificar ante los órganos fiscalizadores las variaciones que, en su caso, excedan de dichos costos.

☒ Manifiesto contar con todos los permisos liberados, vigentes y necesarios para la correcta ejecución del proyecto.

METAS FÍSICAS DEL PROYECTO (ACCIONES Y BENEFICIARIOS PROGRAMADOS)

SOLVENTAR(0)

Acciones Programadas y Beneficiarios Programados

Monto Total a invertir

Monto Unitario Global

Población Beneficiaria Total

*Cantidad

Monto Unitario Subclasificación Principal

*¿Qué Unidad de Medida aplica?

\$1,950,000.00\$9,512.201046205.008,812.11Metros cuadrados

Identificación de personas beneficiarias por género y adscripción étnica

*Viviendas beneficiadas

Monto planeado del proyecto
FAISMUN

Monto Subclasificación adicional
directa

Monto Subclasificación adicional
complementaria

Masculina

Femenina

497

549

345

\$1,806,483.52

143516.48

0

0

Indígena

0

0

Afromexicana

0

497

Población que no se autoadscribe
como indígena o afrodescendiente

549

Rendimientos Financieros 2024

Ingreso Monto

Institución Ejecutora

Beneficios Esperados del Proyecto

60526052 Municipio de Nautcalpan de JuárezOPTIMIZAR LOS ESPACIOS RELACIONADOS CON LA IMPARTICIÓN DE EDUCACIÓN FISII

CONCURRENCIA APLICABLE AL PROYECTO

SOLVENTAR(0)ADJUNTAR ANEXO I

Seleccionar...Ramo

Seleccionar...Ramo

Seleccionar...Ramo

Seleccionar...Ramo

Seleccionar...Ramo

Seleccionar...Ramo

Aportaciones Federales a las Entidades Federativas y Municipios (1)
Programa Presupuestal

Aportaciones Federales a las Entidades Federativas y Municipios (2)
Programa Presupuestal

Fuente de Financiamiento, Grupo Funcional: Gobierno
Programa Presupuestal

Fuente de Financiamiento, Grupo Funcional: Desarrollo Económico o Social (1)
Programa

Fuente de Financiamiento, Grupo Funcional: Desarrollo Económico o Social (2)
Programa Presupuestal

Monto

Ingreso Monto

Monto

Ingreso Monto

Monto

Ingreso Monto

Monto

Ingreso Monto

Monto

Ingreso Monto

Monto

Ingreso Monto

Porcentaje

Porcentaje

Porcentaje

Porcentaje

Porcentaje

Porcentaje

Fuente de Financiamiento Estatal

Fuente de Financiamiento Privada

Fuente de Financiamiento Municipal

Monto

Nombre del Programa

Monto

Porcentaje

Monto

Nombre del Programa

Ingreso Monto

Ingreso Solo Texto

Ingreso Monto

Ingreso Monto

Ingreso Solo Texto

Porcentaje

Porcentaje

Si el proyecto tiene concurrencia con otro proyecto de recursos FAIS (FISE o FAISMUN), capturar el folio del proyecto:

MÓDULO FINANCIAMIENTO BANOBRAS

SOLVENTAR(0)

Utilizará recursos de Financiamiento
BANOBRAS

NO

PERIODO EN EL QUE SE EJECUTARÁ LA OBRA

SOLVENTAR(0)

Fecha de captura del proyecto

28/02/2024

*Fecha de Inicio

01/05/2024

*Fecha de Fin

01/08/2024

PROGRAMACIÓN DE TRABAJOS

SOLVENTAR(0)

Etapas

Descripción de los trabajos principales por etapa de la obra

Avance de la obra (%)

Inicio :

SE DARÁ INICIO CON EL TRAZO Y NIVELACIÓN, CORTES, DEMOLICIÓN DE ELEMENTOS DE CONCRETO SIMPLE, EXCAVACIÓN Y RELLENOS.

10

Desarrollo :

SE EJECUTARÁ LA COLOCACIÓN DE PLANTILLAS Y ZAPATAS DE CONCRETO REFORZADO, INSTALACIÓN DE COLUMNAS METÁLICAS, TRABES METÁLICAS, PLACAS, ANCLAS, CANALÓN Y CUBIERTA DE LÁMINA.

80

Conclusión :

FINALMENTE SE PROCEDERÁ EN REALIZAR PINTURA, LA LIMPIEZA GRUESA Y FINA EN LA ZONA DE TRABAJO.

10

100

Fecha:20/03/2024 17:28:02

Cadena:VRDpmJFK01ugYxv+SadiH4/qFyle01AreObnT6iaBY4+YQDBRBcXXleM0ZUos+u9QDK+359N7R7MjlluDeZyVYQ+u8LHVrDezXigJ5G1hnGNKgGH4GDQNdnyOLc7QjV9931LswN5NXQ4cssHLv1cP4lUNg+ryjdxRZus9IDGFUehrHLpSYez5TqRP+ypXQj6FRF6iGztyB0fsjDlDapdydZTjgDRFi2h

DIRECCIÓN GENERAL DE DESARROLLO REGIONAL



Usuario: MENDEZ AGUILAR LUIS OMAR, FMEX1505701

INDICE: [FAIS2024.pkg_faishis] | MONITOR FISMD: [FAIS2024.pkg_monitor_fismdf] [?pi_entidad_federativa=15&pi_municipio=0] | INFORMACION FISMD: [FAIS2024.pkg_informacion_fismdf] [?pi_entidad_federativa=15&pi_municipio=15057]

PROYECTOS Financiamiento BANOBRAS y RENDIMIENTOS PRODIMDF GASTOS INDIRECTOS

CAPTURA DE PROYECTOS FAISMUN APLICABLE AL MUNICIPIO DE NAUCALPAN DE JUÁREZ**IDENTIFICACIÓN GEOGRÁFICA DEL PROYECTO** SOLVENTAR(0)

Id del Proyecto: 16101

Tipo de proyecto: PROYECTO FAISMUN

*Entidad Federativa: 15 MEXICO

*Municipio: 15057 NAUCALPAN DE JUÁREZ

Grado de Rezago Social del Municipio: MUY BAJO

*Localidad: 150570001 150570001 NAUCALPAN DE JUÁREZ

Si no encuentro su localidad, cotejar en el siguiente enlace [CENFEMUL](#)

La localidad cuenta con población indígena o afromexicana

Grado de Rezago Social de la Localidad: MUY BAJO

¿En dónde aplica?: POBREZA EXTREMA

¿La localidad tiene ZAP Urbana?: SI

*¿La población beneficiaria de la obra se encuentra dentro de la ZAP urbana?: NO

*Latitud: 19.492235999998318 *Longitud: -99.26438899999161

Geometría (marcadores,poligonos,lineas): 0 0 0

**DOMICILIO GEOGRÁFICO** SOLVENTAR(0)

Entidad Federativa:

15 MEXICO

Municipio:

15057 NAUCALPAN DE JUÁREZ

Localidad:

150570001 NAUCALPAN DE JUÁREZ

El domicilio geografico del proyecto se encuentra referido a una: Zona Urbana o Rural (con Amanzamiento)

*Tipo de Vialidad: CALLE *Nombre de vialidad: AHUEHUETES Ninguno:

Sin Numero Exterior(SN): Domicilio Conocido Numero Exterior Anterior: Num. Exterior: Alfanumerico

☒ ☐ SN SN

Num. Interior: Alfanumerico Sin número interior

SN ☒ SIN NUMERO INTERIOR (SN)

*Código Postal: 53200 Ninguno:

*Tipo de Asentamiento: FRACCIONAMIENTO *Nombre del Asentamiento: LOMAS DE SAN MATEO Otro: LOMAS DE SAN MATEO Ninguno:

Identificar y registrar el nombre de las entre vialidades y la vialidad posterior del Domicilio

Entre Vialidad 1:

*Tipo de Vialidad: CALLE *Nombre de vialidad: DE LOS EUCAUPTOS Ninguno:

Entre Vialidad 2:

*Tipo de Vialidad: CALLE *Nombre de vialidad: DE LOS MEMBRILLOS Ninguno:

Vialidad Posterior:

*Tipo de Vialidad: NINGUNO *Nombre de vialidad: NINGUNO Ninguno:

*Descripción de ubicación Dirección completa del domicilio del Proyecto:

EL PREESCOLAR SE UBICA FRENTE A UNA ZONA HABITACIONAL ENTRE EL INSTITUTO FERNANDO MONTES DE OCA Y EL ACCESO AL PARQUE AHUEHUETE.

CALLE AHUEHUETES INTERIOR SN, FRACCIONAMIENTO LOMAS DE SAN MATEO, CP. 53200 NAUCALPAN DE JUÁREZ, NAUCALPAN DE JUÁREZ MÉXICO ENTRE CALLE DE LOS EUCAUPTOS Y CALLE DE LOS MEMBRILLOS, NINGUNO EL PREESCOLAR SE UBICA FRENTE A UNA ZONA HABITACIONAL ENTRE EL INSTITUTO FERNANDO MONTES DE OCA Y EL ACCESO AL PARQUE AHUEHUETE.

128

IDENTIFICACIÓN DEL PROYECTO SOLVENTAR(0)

*Tipo de incidencia	*Rubro	*Subclasificación	*Modalidad	Monto unitario	*Cantidad	*Unidad de medida	*Monto planeado FAISMUN	Monto planeado financiam.	Monto planeado rendim.	Eliminar
<div>DIRECTA</div>	<div>0115 INFRAE</div>	<div>23109 PREES</div>	<div>05 REHABIL</div>	<div>643.57</div> <div>223</div>	<div>Metros cuadrados</div>	<div>143516.48</div> <div>0</div> <div>0</div>			<div>-</div>	
TOTAL SUBCLASIFICACIONES ADICIONALES:							<div>143516.48</div>	<div>0</div>	<div>0</div>	

<p>Nombre sugerido del Proyecto:</p>		<p>DE PREESCOLAR U HOMÓLOGO - TECHADO EN ÁREA DE IMPARTICIÓN DE EDUCACIÓN FÍSICA Y REHABILITACIÓN DE CANCHA DEPORTIVA EN PREESCOLAR U HOMÓLOGO JARDÍN DE NIÑOS FEDERALIZADO COLORINES CCT 15DJN00690 EN FRACCIONAMIENTO RESIDENCIAL LOMAS DE SAN MATEO</p>
<p>Consideraciones señaladas en el catálogo de los Lineamientos Generales para la Operación del FAIS:</p>		<p>La planeación que realicen los gobiernos locales y de las entidades federativas, considerará la normatividad técnica aplicable de la Secretaría de Educación Pública (SEP). De igual forma podrán realizarse proyectos integrales en participación con programas federales y estatales que otorguen subsidios para este fin. Sólo para escuelas públicas que tengan clave y estén autorizados los gastos operativos por la instancia normativa federal o estatal.</p>
<p>*Descripción detallada del proyecto:</p>		<p>SE LLEVARÁN A CABO TRABAJOS PRELIMINARES COMO: TRAZO Y NIVELACIÓN CON APARATOS TOPOGRÁFICOS, CORTES EN FIRME DE CONCRETO CON CORTADORA DE DISCO, DEMOLICIÓN POR MEDIOS MECÁNICOS O MANUALES DE ELEMENTOS DE CONCRETO SIMPLE, EXCAVACIÓN POR MEDIOS MECÁNICOS DE CUALQUIER TIPO DE MATERIAL Y RELLENO EN CAPAS DE 20 CM CON MATERIAL PRODUCTO DE EXCAVACIÓN COMPACTADO POR MEDIOS MECÁNICOS. POSTERIORMENTE SE REALIZARÁN TRABAJOS DE CIMENTACIÓN COMO COLOCACIÓN DE PLANTILLAS PARA DESPLANTE A BASE DE CONCRETO DE 5 CM DE ESPESOR Y ZAPATAS DE CONCRETO PRIMEZCLADO FC= 250 KG.CM2 REFORZADO CON ACERO, ASIMISMO LA CONSTRUCCIÓN DE ESTRUCTURA METÁLICA Y CUBIERTA LOS CUALES CONSISTEN EN INSTALACIÓN DE COLUMNAS Y TRABES METÁLICAS A BASE DE ACERO ESTRUCTURAL, HABILITADO DE PLACAS A BASE DE ACERO ESTRUCTURAL CON BARRENOS, ANCLAS CON ROSCA EN UNO DE SUS EXTREMOS, CANALÓN A BASE DE PLACA DE ACERO ESTRUCTURAL Y CUBIERTA A BASE DE ARCOS MODULARES AUTOSOPORTANTES A BASE DE LÁMINA. FINALMENTE SE PROCEDERÁ EN REALIZAR LA LIMPIEZA GRUESA Y FINA EN LA ZONA DE TRABAJO.</p>
<p>*¿Por qué es importante la obra?:</p>		<p>PROMOVER LA MEJORA EN LA INFRAESTRUCTURA BÁSICA DEL SECTOR EDUCATIVO MEDIANTE PROYECTOS INTEGRALES COMO LA CONSTRUCCIÓN DE TECHADO Y REHABILITACIÓN DE CANCHA DEPORTIVA QUE GARANTICEN LA SEGURIDAD ESTRUCTURAL DE LOS USUARIOS QUE UTILICEN LAS INSTALACIONES, PROTECCIÓN CONTRA LAS CONDICIONES CLIMÁTICAS Y CONTAR CON LA INFRAESTRUCTURA NECESARIA PARA EL FOMENTO DE LA ACTIVIDAD DEPORTIVA PARA LA SALUD Y BIENESTAR DE LOS ALUMNOS.</p>
<p>*¿Cuáles fueron los datos del IAP en los que se apoyó para la planeación de este proyecto?:</p>		<p>CON BASE EN EL INFORME ANUAL SOBRE LA SITUACIÓN DE POBREZA Y REZAGO SOCIAL DEL AÑO 2024 DEL MUNICIPIO DE NAUCALPAN DE JUÁREZ SE IDENTIFICARON LAS CARENCIAS DE LA POBLACIÓN EN MATERIA EDUCATIVA TENIENDO UN REZAGO DEL 10.20%, CON LA FINALIDAD DE IMPLEMENTAR ACCIONES Y OBRAS PÚBLICAS QUE FORTALEZCAN EL DESARROLLO SOCIAL, EDUCATIVO Y DE SERVICIOS A LA POBLACIÓN ESTUDIANTIL.</p>
<p>*¿De qué manera participó la ciudadanía en a la decisión de la realización del proyecto?:</p>		<p>SOLICITUDES POR PARTE DE LOS PADRES DE FAMILIA Y PERSONAL DOCENTE DE LAS INSTITUCIONES EDUCATIVAS PARA LA CONSTRUCCIÓN DE TECHADOS EN LAS ÁREAS DEPORTIVAS Y REHABILITACIÓN DE CANCHA, PARA GARANTIZAR LA SEGURIDAD DE LOS ALUMNOS.</p>

*Informe disponible en el Diario Oficial de la Federación

FACTIBILIDAD DEL PROYECTO

SOLVENTAR(0)

SITUACIÓN LEGAL DE LA PROPIEDAD

El bien es público

DECLARATORIAS

Se cuenta con derecho de vía

- | | |
|-------------------------------------|---|
| <input checked="" type="checkbox"/> | Manifiesto que la ejecución de este proyecto no se realiza con fines lucrativos y/o electorales. |
| <input checked="" type="checkbox"/> | Manifiesto que para la planeación de este proyecto, se tomaron en consideración todos los instrumentos normativos vigentes y aplicables del FAIS al igual que las consideraciones de la(s) subclasificación(es) señalada(s) en el catálogo de obras. |
| <input checked="" type="checkbox"/> | Manifiesto que tenemos conocimiento de que éste proyecto debe sujetarse a los costos paramétricos de la entidad federativa, y nos comprometemos a justificar ante los órganos fiscalizadores las variaciones que, en su caso, excedan de dichos costos. |
| <input checked="" type="checkbox"/> | Manifiesto contar con todos los permisos liberados, vigentes y necesarios para la correcta ejecución del proyecto. |

METAS FÍSICAS DEL PROYECTO (ACCIONES Y BENEFICIARIOS PROGRAMADOS)

SOLVENTAR(0

Acciones Programadas y Beneficiarios Programados

Monto Total a invertir	Monto Unitario Global	Población Beneficiaria Total	*Cantidad	Monto Unitario Subclasificación Principal	¿Qué Unidad de Medida aplica?
\$ 1,327,950.00	\$ 5,954.93	635	223.00	5,311.36	Metros cuadrados
Identificación de personas beneficiarias por género y adscripción étnica			*Viviendas beneficiadas	Monto planeado del proyecto FAISMUN	Monto Subclasificación adicional directa
					Monto Subclasificación adicional complementaria

Masculina	Femenina
<input type="text" value="302"/>	<input type="text" value="333"/>
<input type="text" value="0"/>	<input type="text" value="0"/>
<input type="text" value="0"/>	<input type="text" value="0"/>
<input type="text" value="302"/>	<input type="text" value="333"/>

Rendimientos Financieros 2024

Institución Ejecutora

60526052 Municipio de Nautcalpan de Juárez

Beneficios Esperados del Proyecto

LA MEJORA EN LA INFRAESTRUCTURA BÁSICA DEL SECTOR EDUCATIVO MEDIANTE PR

CONCURRENCIA APLICABLE AL PROYECTO

SOLOVENTAR(0)

ADJUNTAR ANEXO I

<div>Seleccionar...</div>	Ramo	<div>Seleccionar...</div>	Aportaciones Federales a las Entidades Federativas y Municipios (1)	<div>Seleccionar...</div>	Programa Presupuestal	<div>Monto</div> <div>Ingreso Monto</div>	<div>Porcentaje</div>
<div>Seleccionar...</div>	Ramo	<div>Seleccionar...</div>	Aportaciones Federales a las Entidades Federativas y Municipios (2)	<div>Seleccionar...</div>	Programa Presupuestal	<div>Monto</div> <div>Ingreso Monto</div>	<div>Porcentaje</div>
<div>Seleccionar...</div>	Ramo	<div>Seleccionar...</div>	Fuente de Financiamiento, Grupo Funcional: Gobierno	<div>Seleccionar...</div>	Programa Presupuestal	<div>Monto</div> <div>Ingreso Monto</div>	<div>Porcentaje</div>
<div>Seleccionar...</div>	Ramo	<div>Seleccionar...</div>	Fuente de Financiamiento, Grupo Funcional: Desarrollo Económico o Social (1)	<div>Seleccionar...</div>	Programa	<div>Monto</div> <div>Ingreso Monto</div>	<div>Porcentaje</div>
<div>Seleccionar...</div>	Ramo	<div>Seleccionar...</div>	Fuente de Financiamiento, Grupo Funcional: Desarrollo Económico o Social (2)	<div>Seleccionar...</div>	Programa Presupuestal	<div>Monto</div> <div>Ingreso Monto</div>	<div>Porcentaje</div>

Fuente de Financiamiento Estatal	Fuente de Financiamiento Privada	Fuente de Financiamiento Municipal
<div>Monto</div> <div>Ingreso Monto</div>	<div>Monto</div> <div>Ingreso Monto</div>	<div>Monto</div> <div>Ingreso Monto</div>
<div>Nombre del Programa</div> <div>Ingreso Solo Texto</div>	<div>Porcentaje</div>	<div>Nombre del Programa</div> <div>Ingreso Solo Texto</div>
<div>Porcentaje</div>	<div>Porcentaje</div>	<div>Porcentaje</div>

Si el proyecto tiene concurrencia con otro proyecto de recursos FAIS (FISE o FAISMUN), capturar el folio del proyecto:

MÓDULO FINANCIAMIENTO BANOBRAS

SOLOVENTAR(0)

Utilizará recursos de Financiamiento BANOBRAS

NO

PERIODO EN EL QUE SE EJECUTARÁ LA OBRA

SOLOVENTAR(0)

Fecha de captura del proyecto	*Fecha de Inicio	*Fecha de Fin
28/02/2024	01/05/2024	01/08/2024

PROGRAMACIÓN DE TRABAJOS

SOLOVENTAR(0)

Etapas	Descripción de los trabajos principales por etapa de la obra	Avance de la obra (%)
Inicio :	SE DARÁ INICIO CON EL TRAZO Y NIVELACIÓN, CORTES, DEMOLICIÓN DE ELEMENTOS DE CONCRETO SIMPLE, EXCAVACIÓN Y RELLENOS.	10
Desarrollo :	SE EJECUTARÁ LA COLOCACIÓN DE PLANTILLAS Y ZAPATAS DE CONCRETO REFORZADO, INSTALACIÓN DE COLUMNAS METÁLICAS, TRABES METÁLICAS, PLACAS, ANCLAS, CANALÓN Y CUBIERTA DE LÁMINA.	80
Conclusión :	FINALMENTE SE PROCEDERÁ EN REALIZAR PINTURA, LA LIMPIEZA GRUESA Y FINA EN LA ZONA DE TRABAJO.	10
		100



Usuario: MENDEZ AGUILAR LUIS OMAR, FMEX1505701

INDICE [FAIS2024.pkg_faish3] | MONITOR FISMD [FAIS2024.pkg_monitor_fismdf3?pi_entidad_federativa=15&pi_municipio=0] | INFORMACION FISMD [FAIS2024.pkg_informacion_fismdf3?pi_entidad_federativa=15&pi_municipio=15057]

PROYECTOS Financiamiento BANOBRAS y RENDIMIENTOS PRODIMDF GASTOS INDIRECTOS

CAPTURA DE PROYECTOS FAISMUN APLICABLE AL MUNICIPIO DE NAUCALPAN DE JUÁREZ

IDENTIFICACIÓN GEOGRÁFICA DEL PROYECTO SOLVENTAR(0)

Id del Proyecto: 16119

Tipo de proyecto: PROYECTO FAISMUN

*Entidad Federativa: 15 MÉXICO

*Municipio: 15057 NAUCALPAN DE JUÁREZ

Grado de Rezago Social del Municipio: MUY BAJO

*Localidad: 150570001 NAUCALPAN DE JUÁREZ

Si no encuentro su localidad, cotejar en el siguiente enlace [CENFEMUL](#)

La localidad cuenta con población indígena o afroamericana

Grado de Rezago Social de la Localidad: MUY BAJO

¿En dónde aplica?: ZAP URBANA

¿La localidad tiene ZAP Urbana?: SI

*¿La población beneficiaria de la obra se encuentra dentro de la ZAP urbana?: SI

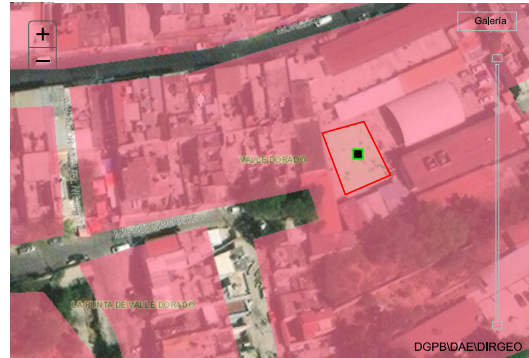
*¿En qué AGEB se encuentra la población beneficiaria?: 1505700011807

Favor de cotejar en el siguiente enlace electrónico [SISGE](#) (<https://sisge.bienestar.gob.mx/SISGE/>)

Multi ageb

*Latitud: 19.444607872701354 *Longitud: -99.27085270368842

Geometría (marcadores, polígonos, líneas): 0 1 0

DOMICILIO GEOGRÁFICO SOLVENTAR(0)

Entidad Federativa:

15 MÉXICO

Municipio:

15057 NAUCALPAN DE JUÁREZ

Localidad:

150570001 NAUCALPAN DE JUÁREZ

El domicilio geográfico del proyecto se encuentra referido a una: Zona Urbana o Rural (con Amanzanamiento)

*Tipo de Vialidad: PROLONGACION *Nombre de vialidad: MORELOS Ninguno:

Sin Numero Exterior (SN): Domicilio Conocido Numero Exterior Anterior: 206 Num. Exterior: 0 Alfanumerico

Num. Interior: Alfanumerico Sin número interior

*Código Postal: 53690 Ninguno

*Tipo de Asentamiento: COLONIA *Nombre del Asentamiento: OTRO Otro: VALLE DORADO SAN RAFAEL CHAMAPA VI Ninguno

Identificar y registrar el nombre de las entre vialidades y la vialidad posterior del Domicilio

Entre Vialidad 1:

*Tipo de Vialidad: CALLE *Nombre de vialidad: MIGUEL NEGRETE Ninguno

Entre Vialidad 2:

*Tipo de Vialidad: CALLE *Nombre de vialidad: MANUEL M. PONCE Ninguno

Vialidad Posterior:

*Tipo de Vialidad: CALLE *Nombre de vialidad: REPÚBLICA DE VENEZUELA Ninguno

*Descripción de ubicación

La ESCUELA PRIMARIA SE UBICA FRENTE A UNA PAPELERÍA ENTRE LA BIBLIOTECA PÚBLICA MUNICIPAL FELIPE VILLARELO Y UNA ESTÉTICA CANINA.

129

Dirección completa del domicilio del Proyecto:

PROLONGACION MORELOS 0 INTERIOR SN, COLONIA VALLE DORADO SAN RAFAEL CHAMAPA VI, CP. 53690 NAUCALPAN DE JUÁREZ, NAUCALPAN DE JUÁREZ MÉXICO ENTRE CALLE MIGUEL NEGRETE Y CALLE MANUEL M. PONCE, CALLE REPÚBLICA DE VENEZUELA LA ESCUELA PRIMARIA SE UBICA FRENTE A UNA PAPELERÍA ENTRE LA BIBLIOTECA PÚBLICA MUNICIPAL FELIPE VILLARELO Y UNA ESTÉTICA CANINA.

IDENTIFICACIÓN DEL PROYECTO

SOLVENTAR(0)

*Tipo de incidencia del Proyecto:

01 DIRECTA

*Seleccione el Rubro:

0115 INFRAESTRUCTURA BÁSICA S. EDUCACIÓN

*Seleccione la Subclasificación del Proyecto:

23125 PRIMARIA U HOMÓLOGO - TECHADO EN ÁREA DE I

*Seleccione la Modalidad del Proyecto:

02 CONSTRUCCIÓN

*¿El proyecto cuenta con más de una subclasificación?:

SI

*Tipo de incidencia	*Rubro	*Subclasificación	*Modalidad	Monto unitario	*Cantidad	*Unidad de medida	*Monto planeado FAISMUN	Monto planeado financiam.	Monto planeado rendim.	Eliminar
DIRECTA	0115 INFRAI	23122 PRIM	05 REHABIL	518.13	277	Metros cuadr	143516.48	0	0	-

TOTAL SUBCLASIFICACIONES ADICIONALES:143516.4800

Nombre sugerido del Proyecto:

CONSTRUCCIÓN DE PRIMARIA U HOMÓLOGO - TECHADO EN ÁREA DE IMPARTICIÓN DE EDUCACIÓN FÍSICA EN NAUCALPAN DE JUÁREZ LOCALIDAD NAUCALPAN DE JUÁREZ ASENTAMIENTO OTRO

*Nombre del Proyecto:

CONSTRUCCIÓN DE TECHADO EN ÁREA DE IMPARTICIÓN DE EDUCACIÓN FÍSICA Y REHABILITACIÓN DE CANCHA DEPORTIVA EN PRIMARIA U HOMÓLOGO RICARDO FLORES MAGÓN CCT 15EPR0882Q EN COLONIA VALLE DORADO SAN RAFAEL CHAMAPA VI

Consideraciones señaladas en el catálogo de los Lineamientos Generales para la Operación del FAIS:

La planeación que realicen los gobiernos locales y de las entidades federativas, considerará la normatividad técnica aplicable de la Secretaría de Educación Pública (SEP). De igual forma podrán realizarse proyectos integrales en participación con programas federales y estatales que otorguen subsidios para este fin. Sólo para escuelas públicas que tengan clave y estén autorizados los gastos operativos por la instancia normativa federal o estatal.

*Descripción detallada del proyecto:

SE LLEVARÁN A CABO TRABAJOS PRELIMINARES COMO: TRAZO Y NIVELACIÓN CON APARATOS TOPOGRÁFICOS, CORTES EN FIRME DE CONCRETO CON CORTADORA DE DISCO, DEMOLICIÓN POR MEDIOS MECÁNICOS O MANUALES DE ELEMENTOS DE CONCRETO SIMPLE, EXCAVACIÓN POR MEDIOS MECÁNICOS DE CUALQUIER TIPO DE MATERIAL Y RELLENO EN CAPAS DE 20 CM CON MATERIAL PRODUCTO DE EXCAVACIÓN COMPACTADO POR MEDIOS MECÁNICOS. POSTERIORMENTE SE REALIZARÁN TRABAJOS DE CIMENTACIÓN COMO COLOCACIÓN DE PLANTILLAS PARA DESPLANTE A BASE DE CONCRETO DE 5 CM DE ESPESOR Y ZAPATAS DE CONCRETO PREMEZCLADO FC= 250 KG.CM2 REFORZADO CON ACERO, ASIMISMO LA CONSTRUCCIÓN DE ESTRUCTURA METÁLICA Y CUBIERTA LOS CUALES CONSISTEN EN INSTALACIÓN DE COLUMNAS Y TRABES METÁLICAS A BASE DE ACERO ESTRUCTURAL, HABILITADO DE PLACAS A BASE DE ACERO ESTRUCTURAL CON BARRENOS, ANCLAS CON ROSCA EN UNO DE SUS EXTREMOS, CANALÓN A BASE DE PLACA DE ACERO ESTRUCTURAL Y CUBIERTA A BASE DE ARCOS MÓDULARES AUTOSOPORTANTES A BASE DE LÁMINA. FINALMENTE SE PROCEDERÁ EN REALIZAR LA LIMPIEZA GRUESA Y FINA EN LA ZONA DE TRABAJO.

*¿Por qué es importante la obra?:

PROMOVER LA MEJORA EN LA INFRAESTRUCTURA BÁSICA DEL SECTOR EDUCATIVO MEDIANTE PROYECTOS INTEGRALES COMO LA CONSTRUCCIÓN DE TECHADO Y REHABILITACIÓN DE CANCHA DEPORTIVA QUE GARANTICEN LA SEGURIDAD ESTRUCTURAL DE LOS USUARIOS QUE UTILICEN LAS INSTALACIONES, PROTECCIÓN CONTRA LAS CONDICIONES CLIMÁTICAS Y CONTAR CON LA INFRAESTRUCTURA NECESARIA PARA EL FOMENTO DE LA ACTIVIDAD DEPORTIVA PARA LA SALUD Y BIENESTAR DE LOS ALUMNOS.

*¿Cuáles fueron los datos del IAP en los que se apoyó para la planeación de este proyecto?:

CON BASE EN EL INFORME ANUAL SOBRE LA SITUACIÓN DE POBREZA Y REZAGO SOCIAL DEL AÑO 2024 DEL MUNICIPIO DE NAUCALPAN DE JUÁREZ SE IDENTIFICARON LAS CARENCIAS DE LA POBLACIÓN EN MATERIA EDUCATIVA TENIENDO UN REZAGO DEL 10.20%, CON LA FINALIDAD DE IMPLEMENTAR ACCIONES Y OBRAS PÚBLICAS QUE FORTALEZCAN EL DESARROLLO SOCIAL, EDUCATIVO Y DE SERVICIOS A LA POBLACIÓN ESTUDIANTIL.

*¿De qué manera participó la ciudadanía en a la decisión de la realización del proyecto?:

SOLICITUDES POR PARTE DE LOS PADRES DE FAMILIA Y PERSONAL DOCENTE DE LAS INSTITUCIONES EDUCATIVAS PARA LA CONSTRUCCIÓN DE TECHADOS EN LAS ÁREAS DEPORTIVAS Y REHABILITACIÓN DE CANCHA, PARA GARANTIZAR LA SEGURIDAD DE LOS ALUMNOS.

*Informe disponible en el Diario Oficial de la Federación

FACTIBILIDAD DEL PROYECTO

SOLVENTAR(0)

SITUACIÓN LEGAL DE LA PROPIEDAD

El bien es público

SI

DECLARATORIAS

Se cuenta con derecho de vía

SI

☒ Manifesto que la ejecución de este proyecto no se realiza con fines lucrativos y/o electorales.

☒ Manifesto que para la planeación de este proyecto, se tomaron en consideración todos los instrumentos normativos vigentes y aplicables del FAIS al igual que las consideraciones de la(s) subclasificación(es) señalada(s) en el catálogo de obras.

☒ Manifesto que tenemos conocimiento de que éste proyecto debe sujetarse a los costos paramétricos de la entidad federativa, y nos comprometemos a justificar ante los órganos fiscalizadores las variaciones que, en su caso, excedan de dichos costos.

☒ Manifesto contar con todos los permisos liberados, vigentes y necesarios para la correcta ejecución del proyecto.

METAS FÍSICAS DEL PROYECTO (ACCIONES Y BENEFICIARIOS PROGRAMADOS)

SOLVENTAR(0)

Acciones Programadas y Beneficiarios Programados

Monto Total a invertir	Monto Unitario Global	Población Beneficiaria Total	*Cantidad	Monto Unitario Subclasificación Principal	*¿Qué Unidad de Medida aplica?
------------------------	-----------------------	------------------------------	-----------	---	--------------------------------

\$2,225,950.00\$8,035.921005277.007,517.81Metros cuadrados

Identificación de personas beneficiarias por género y adscripción étnica

*Viviendas beneficiadas

Monto planeado del proyecto
FAISMUN

Monto Subclasificación adicional
directa

Monto Subclasificación adicional
complementaria

Masculina

Femenina

497508283\$2,082,433.52143516.480

0Indígena0

0Afromexicana0

497Población que no se autoadscribe
como indígena o afrodescendiente508

Rendimientos Financieros 2024

Ingreso Monto

Institución Ejecutora

Beneficios Esperados del Proyecto

60526052 Municipio de Nautalan de JuárezOPTIMIZAR LOS ESPACIOS RELACIONADOS CON LA IMPARTICIÓN DE EDUCACIÓN FISI

CONCURRENCIA APLICABLE AL PROYECTO

SOLVENTAR(0)

ADJUNTAR ANEXO 1

Seleccionar...

Ramo

▼

Aportaciones Federales a las Entidades Federativas y Municipios (1)

Seleccionar...

Programa Presupuestal

▼

Monto

Porcentaje

Ingreso Monto

Seleccionar...

Ramo

▼

Aportaciones Federales a las Entidades Federativas y Municipios (2)

Seleccionar...

Programa Presupuestal

▼

Monto

Porcentaje

Ingreso Monto

Seleccionar...

Ramo

▼

Fuente de Financiamiento, Grupo Funcional: Gobierno

Seleccionar...

Programa Presupuestal

▼

Monto

Porcentaje

Ingreso Monto

Seleccionar...

Ramo

▼

Fuente de Financiamiento, Grupo Funcional: Desarrollo Económico o Social (1)

Seleccionar...

Programa

▼

Monto

Porcentaje

Ingreso Monto

Seleccionar...

Ramo

▼

Fuente de Financiamiento, Grupo Funcional: Desarrollo Económico o Social (2)

Seleccionar...

Programa Presupuestal

▼

Monto

Porcentaje

Ingreso Monto

Fuente de Financiamiento Estatal

Fuente de Financiamiento Privada

Fuente de Financiamiento Municipal

Monto

Nombre del Programa

Monto

Porcentaje

Monto

Nombre del Programa

Ingreso Monto

Ingreso Solo Texto

Ingreso Monto

Ingreso Monto

Ingreso Solo Texto

Porcentaje

Porcentaje

Si el proyecto tiene concurrencia con otro proyecto de recursos FAIS (FISE o FAISMUN), capturar el folio del proyecto:

MÓDULO FINANCIAMIENTO BANOBRAS

SOLVENTAR(0)

Utilizará recursos de Financiamiento
BANOBRAS

NO

PERIODO EN EL QUE SE EJECUTARÁ LA OBRA

SOLVENTAR(0)

Fecha de captura del proyecto

*Fecha de Inicio

*Fecha de Fin

28/02/2024

01/05/2024

01/08/2024

PROGRAMACIÓN DE TRABAJOS

SOLVENTAR(0)

Etapas

Descripción de los trabajos principales por etapa de la obra

Avance de la obra (%)

Inicio :

SE DARÁ INICIO CON EL TRAZO Y NIVELACIÓN, CORTES, DEMOLICIÓN DE ELEMENTOS DE CONCRETO SIMPLE, EXCAVACIÓN Y RELLENOS.

10

Desarrollo :

SE EJECUTARÁ LA COLOCACIÓN DE PLANTILLAS Y ZAPATAS DE CONCRETO REFORZADO, INSTALACIÓN DE COLUMNAS METÁLICAS, TRABES METÁLICAS, PLACAS, ANCLAS, CANALÓN Y CUBIERTA DE LÁMINA.

80

Conclusión :

FINALMENTE SE PROCEDERÁ EN REALIZAR PINTURA, LA LIMPIEZA GRUESA Y FINA EN LA ZONA DE TRABAJO.

10

100



Usuario: MENDEZ AGUILAR LUIS OMAR, FMEX1505701

INDICE [FAIS2024.pkg_faishs] | MONITOR FISMD [FAIS2024.pkg_monitor_fismdf6?pi_entidad_federativa=15&pi_municipio=0] | INFORMACION FISMD [FAIS2024.pkg_informacion_fismdf6?pi_entidad_federativa=15&pi_municipio=150571]

PROYECTOS Financiamiento BANOBRAS y RENDIMIENTOS PRODIMDF GASTOS INDIRECTOS

CAPTURA DE PROYECTOS FAISMUN APLICABLE AL MUNICIPIO DE NAUCALPAN DE JUÁREZ

IDENTIFICACIÓN GEOGRÁFICA DEL PROYECTO SOLVENTAR(0)

Id del Proyecto: 16125
Tipo de proyecto: PROYECTO FAISMUN
*Entidad Federativa: 15 MÉXICO
*Municipio: 15057 NAUCALPAN DE JUÁREZ
Grado de Rezago Social del Municipio: MUY BAJO
*Localidad: 150570001 150570001 NAUCALPAN DE JUÁREZ
Si no encuentro su localidad, cotejar en el siguiente enlace [CENFEMUL](#)
La localidad cuenta con población indígena o afromexicana
Grado de Rezago Social de la Localidad: MUY BAJO
¿En dónde aplica? POBREZA EXTREMA
¿La localidad tiene ZAP Urbana? SI
*¿La población beneficiaria de la obra se encuentra dentro de la ZAP urbana? NO
*Latitud: 19.50255591320938 *Longitud: -99.22615217392594
Geometría (marcadores,poligonos,líneas): 0 1 0

DOMICILIO GEOGRÁFICO SOLVENTAR(0)

Entidad Federativa: 15 MÉXICO
Municipio: 15057 NAUCALPAN DE JUÁREZ
Localidad: 150570001 NAUCALPAN DE JUÁREZ
El domicilio geografico del proyecto se encuentra referido a una: Zona Urbana o Rural (con Amanzamiento)
*Tipo de Vialidad: CALLE *Nombre de vialidad: ALHELIES Ninguno:
Sin Numero Exterior(SN): Domicilio Conocido Numero Exterior Anterior: Num. Exterior: Alfanumerico
[X] [] SN [] SN
Num. Interior: Alfanumerico Sin número interior
[] SN [X] SIN NUMERO INTERIOR (SN)
*Código Postal: 53130 Ninguno:
*Tipo de Asentamiento: FRACCIONAMIENTO *Nombre del Asentamiento: JARDINES DE LA FLORIDA Otro: JARDINES DE LA FLORIDA Ninguno:
Identificar y registrar el nombre de las entre vialidades y la vialidad posterior del Domicilio
Entre Vialidad 1:
*Tipo de Vialidad: CIRCUITO *Nombre de vialidad: FLORES Ninguno:
Entre Vialidad 2:
*Tipo de Vialidad: CALLE *Nombre de vialidad: PIRACANTOS Ninguno:
Vialidad Posterior:
*Tipo de Vialidad: CALLE *Nombre de vialidad: LOS GERANIOS Ninguno:
*Descripción de ubicación Dirección completa del domicilio del Proyecto:
LA ESCUELA PRIMARIA SE UBICA EN LA ESQUINA DE UNA ZONA HABITACIONAL AL LADO DE UNAS CANCHAS DEPORTIVAS.
CALLE ALHELIES INTERIOR SN, FRACCIONAMIENTO JARDINES DE LA FLORIDA, CP. 53130 NAUCALPAN DE JUÁREZ, NAUCALPAN DE JUÁREZ MÉXICO ENTRE CIRCUITO FLORES Y CALLE PIRACANTOS, CALLE LOS GERANIOS LA ESCUELA PRIMARIA SE UBICA EN LA ESQUINA DE UNA ZONA HABITACIONAL AL LADO DE UNAS CANCHAS DEPORTIVAS.
103

IDENTIFICACIÓN DEL PROYECTO SOLVENTAR(0)

*Tipo de incidencia del Proyecto: 01 DIRECTA

*Seleccione el Rubro:

0115.INFRAESTRUCTURA BÁSICA S. EDUCACIÓN

*Seleccione la Subclasificación del Proyecto:

23125.PRIMARIA U HOMÓLOGO - TECHADO EN ÁREA DE E

*Seleccione la Modalidad del Proyecto:

02.CONSTRUCCIÓN

*¿El proyecto cuenta con más de una subclasificación?:

SI

*Tipo de incidencia	*Rubro	*Subclasificación	*Modalidad	Monto unitario	*Cantidad	*Unidad de medida	*Monto planeado FAISMUN	Monto planeado financiam.	Monto planeado rendim.	Eliminar
DIRECTA	0115 INFRA	23122 PRIM	05 REHABIL	465.96	308	Metros cuad	143516.48	0	0	-

TOTAL SUBCLASIFICACIONES ADICIONALES:143516.4800

Nombre sugerido del Proyecto:

CONSTRUCCIÓN DE PRIMARIA U HOMÓLOGO - TECHADO EN ÁREA DE IMPARTICIÓN DE EDUCACIÓN FÍSICA EN NAUCALPAN DE JUÁREZ LOCALIDAD NAUCALPAN DE JUÁREZ ASENTAMIENTO OTRO

*Nombre del Proyecto:

CONSTRUCCIÓN DE TECHADO EN ÁREA DE IMPARTICIÓN DE EDUCACIÓN FÍSICA Y REHABILITACIÓN DE CANCHA DEPORTIVA EN PRIMARIA U HOMÓLOGO NIÑOS HÉROES DE CHAPULTEPEC CCT 15DPR1273W FRACCIONAMIENTO RESIDENCIAL JARDINES DE LA FLORIDA

Consideraciones señaladas en el catálogo de los Lineamientos Generales para la Operación del FAIS:

La planeación que realicen los gobiernos locales y de las entidades federativas, considerará la normatividad técnica aplicable de la Secretaría de Educación Pública (SEP). De igual forma podrán realizarse proyectos integrales en participación con programas federales y estatales que otorguen subsidios para este fin. Sólo para escuelas públicas que tengan clave y estén autorizados los gastos operativos por la instancia normativa federal o estatal.

*Descripción detallada del proyecto:

SE LLEVARÁN A CABO TRABAJOS PRELIMINARES COMO: TRAZO Y NIVELACIÓN CON APARATOS TOPOGRÁFICOS, CORTES EN FIRME DE CONCRETO CON CORTADORA DE DISCO, DEMOLICIÓN POR MEDIOS MECÁNICOS O MANUALES DE ELEMENTOS DE CONCRETO SIMPLE, EXCAVACIÓN POR MEDIOS MECÁNICOS DE CUALQUIER TIPO DE MATERIAL Y RELLENO EN CAPAS DE 20 CM CON MATERIAL PRODUCTO DE EXCAVACIÓN COMPACTADO POR MEDIOS MECÁNICOS. POSTERIORMENTE SE REALIZARÁN TRABAJOS DE CIMENTACIÓN COMO COLOCACIÓN DE PLANTILLAS PARA DESPLANTE A BASE DE CONCRETO DE 5 CM DE ESPESOR Y ZAPATAS DE CONCRETO PREMEZCLADO Fc= 250 KG /CM2 REFORZADO CON ACERO, ASIMISMO LA CONSTRUCCIÓN DE ESTRUCTURA METÁLICA Y CUBIERTA LOS CUALES CONSISTEN EN INSTALACIÓN DE COLUMNAS Y TRABES METÁLICAS A BASE DE ACERO ESTRUCTURAL, HABILITADO DE PLACAS A BASE DE ACERO ESTRUCTURAL CON BARRENOS, ANCLAS CON ROSCA EN UNO DE SUS EXTREMOS, CANALÓN A BASE DE PLACA DE ACERO ESTRUCTURAL Y CUBIERTA A BASE DE ARCOS MODULARES AUTOSOPORTANTES A BASE DE LÁMINA. FINALMENTE SE PROCEDERÁ EN REALIZAR LA LIMPIEZA GRUESA Y FINA EN LA ZONA DE TRABAJO.

*¿Por qué es importante la obra?:

PROMOVER LA MEJORA EN LA INFRAESTRUCTURA BÁSICA DEL SECTOR EDUCATIVO MEDIANTE PROYECTOS INTEGRALES COMO LA CONSTRUCCIÓN DE TECHADO Y REHABILITACIÓN DE CANCHA DEPORTIVA QUE GARANTICEN LA SEGURIDAD ESTRUCTURAL DE LOS USUARIOS QUE UTILICEN LAS INSTALACIONES, PROTECCIÓN CONTRA LAS CONDICIONES CLIMÁTICAS Y CONTAR CON LA INFRAESTRUCTURA NECESARIA PARA EL FOMENTO DE LA ACTIVIDAD DEPORTIVA PARA LA SALUD Y BIENESTAR DE LOS ALUMNOS.

*¿Cuáles fueron los datos del IAP en los que se apoyó para la planeación de este proyecto?:

CON BASE EN EL INFORME ANUAL SOBRE LA SITUACIÓN DE POBREZA Y REZAGO SOCIAL DEL AÑO 2024 DEL MUNICIPIO DE NAUCALPAN DE JUÁREZ SE IDENTIFICARON LAS CARENCIAS DE LA POBLACIÓN EN MATERIA EDUCATIVA TENIENDO UN REZAGO DEL 10.20%, CON LA FINALIDAD DE IMPLEMENTAR ACCIONES Y OBRAS PÚBLICAS QUE FORTALEZCAN EL DESARROLLO SOCIAL, EDUCATIVO Y DE SERVICIOS A LA POBLACIÓN ESTUDIANTIL.

*¿De qué manera participó la ciudadanía en a la decisión de la realización del proyecto?:

SOLICITUDES POR PARTE DE LOS PADRES DE FAMILIA Y PERSONAL DOCENTE DE LAS INSTITUCIONES EDUCATIVAS PARA LA CONSTRUCCIÓN DE TECHADOS EN LAS ÁREAS DEPORTIVAS Y REHABILITACIÓN DE CANCHA, PARA GARANTIZAR LA SEGURIDAD DE LOS ALUMNOS.

*Informe disponible en el Diario Oficial de la Federación

FACTIBILIDAD DEL PROYECTO

SOLVENTAR(0)

SITUACIÓN LEGAL DE LA PROPIEDAD

El bien es público

SI

DECLARATORIAS

Se cuenta con derecho de vía

SI

☒ Manifiesto que la ejecución de este proyecto no se realiza con fines lucrativos y/o electorales.

☒ Manifiesto que para la planeación de este proyecto, se tomaron en consideración todos los instrumentos normativos vigentes y aplicables del FAIS al igual que las consideraciones de la(s) subclasificación(es) señalada(s) en el catálogo de obras.

☒ Manifiesto que tenemos conocimiento de que éste proyecto debe sujetarse a los costos paramétricos de la entidad federativa, y nos comprometemos a justificar ante los órganos fiscalizadores las variaciones que, en su caso, excedan de dichos costos.

☒ Manifiesto contar con todos los permisos liberados, vigentes y necesarios para la correcta ejecución del proyecto.

METAS FÍSICAS DEL PROYECTO (ACCIONES Y BENEFICIARIOS PROGRAMADOS)

SOLVENTAR(0)

Acciones Programadas y Beneficiarios Programados						
Monto Total a invertir	Monto Unitario Global	Población Beneficiaria Total	*Cantidad	Monto Unitario Subclasificación Principal	*¿Qué Unidad de Medida aplica?	
\$ 4,577,550.00	\$ 14,862.18	626	308.00	14,396.21	Metros cuadrados	
Identificación de personas beneficiarias por género y adscripción étnica			*Viviendas beneficiadas	Monto planeado del proyecto FAISMUN	Monto Subclasificación adicional directa	Monto Subclasificación adicional complementaria

Masculina	Femenina
<input type="text" value="282"/>	<input type="text" value="344"/>
<input type="text" value="0"/>	<input type="text" value="0"/>
<input type="text" value="0"/>	<input type="text" value="0"/>
<input type="text" value="282"/>	<input type="text" value="344"/>

Rendimientos Financieros 2024	
<input type="text" value="Ingreso Monto"/>	
Institución Ejecutora	Beneficios Esperados del Proyecto
<input type="text" value="6052"/> 6052 Municipio de Nautcalpan de Juárez	LA MEJORA EN LA INFRAESTRUCTURA BÁSICA DEL SECTOR EDUCATIVO MEDIANTE PR

CONCURRENCIA APLICABLE AL PROYECTO		<input type="text" value="SOLVENTAR(0)"/>	<input type="text" value="ADJUNTAR ANEXO I"/>
<input type="text" value="Seleccionar..."/>	Ramo	Aportaciones Federales a las Entidades Federativas y Municipios (1)	
<input type="text" value="Seleccionar..."/>	Ramo	Aportaciones Federales a las Entidades Federativas y Municipios (2)	
<input type="text" value="Seleccionar..."/>	Ramo	Fuente de Financiamiento, Grupo Funcional: Gobierno	
<input type="text" value="Seleccionar..."/>	Ramo	Fuente de Financiamiento, Grupo Funcional: Desarrollo Económico o Social (1)	
<input type="text" value="Seleccionar..."/>	Ramo	Fuente de Financiamiento, Grupo Funcional: Desarrollo Económico o Social (2)	

Fuente de Financiamiento Estatal		Fuente de Financiamiento Privada		Fuente de Financiamiento Municipal	
Monto	Nombre del Programa	Monto	Porcentaje	Monto	Nombre del Programa
<input type="text" value="Ingreso Monto"/>	<input type="text" value="Ingreso Solo Texto"/>	<input type="text" value="Ingreso Monto"/>	<input type="text" value="Porcentaje"/>	<input type="text" value="Ingreso Monto"/>	<input type="text" value="Ingreso Solo Texto"/>
Porcentaje	<input type="text" value="Porcentaje"/>	Porcentaje	<input type="text" value="Porcentaje"/>	Porcentaje	<input type="text" value="Porcentaje"/>

MÓDULO FINANCIAMIENTO BANOBRAS			<input type="text" value="SOLVENTAR(0)"/>
Utilizará recursos de Financiamiento BANOBRAS			<input type="text" value="NO"/>
PERIODO EN EL QUE SE EJECUTARÁ LA OBRA			<input type="text" value="SOLVENTAR(0)"/>
Fecha de captura del proyecto	*Fecha de Inicio	*Fecha de Fin	
28/02/2024	01/05/2024	01/08/2024	

PROGRAMACIÓN DE TRABAJOS			<input type="text" value="SOLVENTAR(0)"/>
Etapas	Descripción de los trabajos principales por etapa de la obra	Avance de la obra (%)	
Inicio :	SE DARÁ INICIO CON EL TRAZO Y NIVELACIÓN, CORTES, DEMOLICIÓN DE ELEMENTOS DE CONCRETO SIMPLE, EXCAVACIÓN Y RELLENOS.	<input type="text" value="10"/>	
Desarrollo :	SE EJECUTARÁ LA COLOCACIÓN DE PLANTILLAS Y ZAPATAS DE CONCRETO REFORZADO, INSTALACIÓN DE COLUMNAS METÁLICAS, TRABES METÁLICAS, PLACAS, ANCLAS, CANALÓN Y CUBIERTA DE LÁMINA.	<input type="text" value="80"/>	
Conclusión :	FINALMENTE SE PROCEDERÁ EN REALIZAR PINTURA, LA LIMPIEZA GRUESA Y FINA EN LA ZONA DE TRABAJO.	<input type="text" value="10"/>	
		<input type="text" value="100"/>	

Usuario: MENDEZ AGUILAR LUIS OMAR, FMEX1505701

INDICE: [FAIS2024.pkg_faish] | MONITOR FISMD: [FAIS2024.pkg_monitor_fismdf6?pi_entidad_federativa=15&pi_municipio=0] | INFORMACION FISMD: [FAIS2024.pkg_informacion_fismdf6?pi_entidad_federativa=15&pi_municipio=15057]

PROYECTOS Financiamiento BANOBRAS y RENDIMIENTOS PRODIMDF GASTOS INDIRECTOS

CAPTURA DE PROYECTOS FAISMUN APLICABLE AL MUNICIPIO DE NAUCALPAN DE JUÁREZ**IDENTIFICACIÓN GEOGRÁFICA DEL PROYECTO** SOLVENTAR(0)

Id del Proyecto: 16133

Tipo de proyecto: PROYECTO FAISMUN

*Entidad Federativa: 15 MÉXICO

*Municipio: 15057 NAUCALPAN DE JUÁREZ

Grado de Rezago Social del Municipio: MUY BAJO

*Localidad: 150570001 150570001 NAUCALPAN DE JUÁREZ

Si no encuentro su localidad, cotejar en el siguiente enlace [CENFEMUL](#)

La localidad cuenta con población indígena o afromexicana

Grado de Rezago Social de la Localidad: MUY BAJO

¿En dónde aplica?: ZAP URBANA

¿La localidad tiene ZAP Urbana?: SI

*¿La población beneficiaria de la obra se encuentra dentro de la ZAP urbana?: SI

*¿En qué AGEB se encuentra la población beneficiaria?: 1505700010599

Favor de cotejar en el siguiente enlace electrónico [SISGE](#) (<https://sisge.bienestar.gob.mx/SISGE/>)

Multi ageb

*Latitud: 19.50326416659495 *Longitud: -99.28450868847668

Geometría (marcadores, polígonos, líneas): 0 1 0

**DOMICILIO GEOGRÁFICO** SOLVENTAR(0)

Entidad Federativa:

15 MÉXICO

Municipio:

15057 NAUCALPAN DE JUÁREZ

Localidad:

150570001 NAUCALPAN DE JUÁREZ

El domicilio geografico del proyecto se encuentra referido a una: Zona Urbana o Rural (con Amanzamiento)

*Tipo de Vialidad: CALLE *Nombre de vialidad: NOGAL Ninguno:

Sin Numero Exterior (SN): Domicilio Conocido Numero Exterior Anterior: Num. Exterior: Alfanumerico

4 0

Num. Interior: Alfanumerico Sin número interior

SN SIN NUMERO INTERIOR (SN)

*Código Postal: 53219 Ninguno

*Tipo de Asentamiento: COLONIA *Nombre del Asentamiento: RINCÓN VERDE Otro: RINCÓN VERDE Ninguno

Identificar y registrar el nombre de las entre vialidades y la vialidad posterior del Domicilio

Entre Vialidad 1:

*Tipo de Vialidad: CALLE *Nombre de vialidad: CHOPO Ninguno

Entre Vialidad 2:

*Tipo de Vialidad: CALLE *Nombre de vialidad: PINO Ninguno

Vialidad Posterior:

*Tipo de Vialidad: CALLE *Nombre de vialidad: SABINO Ninguno

*Descripción de ubicación

LA ESCUELA SECUNDARIA SE UBICA FRENTE A UNA TIENDA DE ABARROTOS Y UNA PAPELERÍA A UN LADO SE ENCUENTRA LA ESCUELA PRIMARIA JOSÉ MARIANO MONTERDE.

145

Dirección completa del domicilio del Proyecto:

CALLE NOGAL 0 INTERIOR SN, COLONIA RINCÓN VERDE, CP. 53219 NAUCALPAN DE JUÁREZ, NAUCALPAN DE JUÁREZ MÉXICO ENTRE CALLE CHOPO Y CALLE PINO, CALLE SABINO LA ESCUELA SECUNDARIA SE UBICA FRENTE A UNA TIENDA DE ABARROTOS Y UNA PAPELERÍA A UN LADO SE ENCUENTRA LA ESCUELA PRIMARIA JOSÉ MARIANO MONTERDE.

IDENTIFICACIÓN DEL PROYECTO

SOLVENTAR(0)

*Tipo de incidencia del Proyecto:

01 DIRECTA

*Seleccione el Rubro:

0115 INFRAESTRUCTURA BÁSICAS. EDUCACIÓN

*Seleccione la Subclasificación del Proyecto:

23131 SECUNDARIA U HOMÓLOGO - TECHADO EN ÁREA D

*Seleccione la Modalidad del Proyecto:

02 CONSTRUCCIÓN

*¿El proyecto cuenta con más de una subclasificación?:

SI

*Tipo de incidencia	*Rubro	*Subclasificación	*Modalidad	Monto unitario	*Cantidad	*Unidad de medida	*Monto planeado FAISMUN	Monto planeado financiam.	Monto planeado rendim.	Eliminar
DIRECTA	0115 INFRAI	23128 SECU	05 REHABIL	635.03	228	Metros cuadr	143516.48	0	0	-

TOTAL SUBCLASIFICACIONES ADICIONALES:143516.4800

Nombre sugerido del Proyecto:

DE SECUNDARIA U HOMÓLOGO - TECHADO EN ÁREA DE IMPARTICIÓN DE EDUCACIÓN FÍSICA EN NAUCALPAN DE JUÁREZ LOCALIDAD NAUCALPAN DE JUÁREZ ASENTAMIENTO OTRO

*Nombre del Proyecto:

CONSTRUCCIÓN DE TECHADO EN ÁREA DE IMPARTICIÓN DE EDUCACIÓN FÍSICA Y REHABILITACIÓN DE CANCHA DEPORTIVA EN SECUNDARIA U HOMÓLOGO ATENEO DE LA JUVENTUD CCT 15EES0771E EN COLONIA RINCÓN VERDE

Consideraciones señaladas en el catálogo de los Lineamientos Generales para la Operación del FAIS:

La planeación que realicen los gobiernos locales y de las entidades federativas, considerará la normatividad técnica aplicable de la Secretaría de Educación Pública (SEP). De igual forma podrán realizarse proyectos integrales en participación con programas federales y estatales que otorguen subsidios para este fin. Sólo para escuelas públicas que tengan clave y estén autorizados los gastos operativos por la instancia normativa federal o estatal.

*Descripción detallada del proyecto:

SE LLEVARÁN A CABO TRABAJOS PRELIMINARES COMO: TRAZO Y NIVELACIÓN CON APARATOS TOPOGRÁFICOS, CORTES EN FIRME DE CONCRETO CON CORTADORA DE DISCO, DEMOLICIÓN POR MEDIOS MECÁNICOS O MANUALES DE ELEMENTOS DE CONCRETO SIMPLE, EXCAVACIÓN POR MEDIOS MECÁNICOS DE CUALQUIER TIPO DE MATERIAL Y RELLENO EN CAPAS DE 20 CM CON MATERIAL PRODUCTO DE EXCAVACIÓN COMPACTADO POR MEDIOS MECÁNICOS. POSTERIORMENTE SE REALIZARÁN TRABAJOS DE CIMENTACIÓN COMO COLOCACIÓN DE PLANTILLAS PARA DESPLANTE A BASE DE CONCRETO DE 5 CM DE ESPESOR Y ZAPATAS DE CONCRETO PREMEZCLADO FC= 250 KG.CM2 REFORZADO CON ACERO, ASIMISMO LA CONSTRUCCIÓN DE ESTRUCTURA METÁLICA Y CUBIERTA LOS CUALES CONSISTEN EN INSTALACIÓN DE COLUMNAS Y TRABES METÁLICAS A BASE DE ACERO ESTRUCTURAL, HABILITADO DE PLACAS A BASE DE ACERO ESTRUCTURAL CON BARRENOS, ANCLAS CON ROSCA EN UNO DE SUS EXTREMOS, CANALÓN A BASE DE PLACA DE ACERO ESTRUCTURAL Y CUBIERTA A BASE DE ARCOS MÓDULARES AUTOSOPORTANTES A BASE DE LÁMINA. FINALMENTE SE PROCEDERÁ EN REALIZAR LA LIMPIEZA GRUESA Y FINA EN LA ZONA DE TRABAJO.

*¿Por qué es importante la obra?:

PROMOVER LA MEJORA EN LA INFRAESTRUCTURA BÁSICA DEL SECTOR EDUCATIVO MEDIANTE PROYECTOS INTEGRALES COMO LA CONSTRUCCIÓN DE TECHADO Y REHABILITACIÓN DE CANCHA DEPORTIVA QUE GARANTICEN LA SEGURIDAD ESTRUCTURAL DE LOS USUARIOS QUE UTILICEN LAS INSTALACIONES, PROTECCIÓN CONTRA LAS CONDICIONES CLIMÁTICAS Y CONTAR CON LA INFRAESTRUCTURA NECESARIA PARA EL FOMENTO DE LA ACTIVIDAD DEPORTIVA PARA LA SALUD Y BIENESTAR DE LOS ALUMNOS.

*¿Cuáles fueron los datos del IAP en los que se apoyó para la planeación de este proyecto?:

CON BASE EN EL INFORME ANUAL SOBRE LA SITUACIÓN DE POBREZA Y REZAGO SOCIAL DEL AÑO 2024 DEL MUNICIPIO DE NAUCALPAN DE JUÁREZ SE IDENTIFICARON LAS CARENCIAS DE LA POBLACIÓN EN MATERIA EDUCATIVA TENIENDO UN REZAGO DEL 10.20%, CON LA FINALIDAD DE IMPLEMENTAR ACCIONES Y OBRAS PÚBLICAS QUE FORTALEZCAN EL DESARROLLO SOCIAL, EDUCATIVO Y DE SERVICIOS A LA POBLACIÓN ESTUDIANTIL.

*¿De qué manera participó la ciudadanía en a la decisión de la realización del proyecto?:

SOLICITUDES POR PARTE DE LOS PADRES DE FAMILIA Y PERSONAL DOCENTE DE LAS INSTITUCIONES EDUCATIVAS PARA LA CONSTRUCCIÓN DE TECHADOS EN LAS ÁREAS DEPORTIVAS Y REHABILITACIÓN DE CANCHA, PARA GARANTIZAR LA SEGURIDAD DE LOS ALUMNOS.

Informe disponible en el Diario Oficial de la Federación

FACTIBILIDAD DEL PROYECTO

SOLVENTAR(0)

SITUACIÓN LEGAL DE LA PROPIEDAD

El bien es público

SI

DECLARATORIAS

Se cuenta con derecho de vía

SI

☒ Manifiesto que la ejecución de este proyecto no se realiza con fines lucrativos y/o electorales.

☒ Manifiesto que para la planeación de este proyecto, se tomaron en consideración todos los instrumentos normativos vigentes y aplicables del FAIS al igual que las consideraciones de la(s) subclasificación(es) señalada(s) en el catálogo de obras.

☒ Manifiesto que tenemos conocimiento de que éste proyecto debe sujetarse a los costos paramétricos de la entidad federativa, y nos comprometemos a justificar ante los órganos fiscalizadores las variaciones que, en su caso, excedan de dichos costos.

☒ Manifiesto contar con todos los permisos liberados, vigentes y necesarios para la correcta ejecución del proyecto.

METAS FÍSICAS DEL PROYECTO (ACCIONES Y BENEFICIARIOS PROGRAMADOS)

SOLVENTAR(0)

Acciones Programadas y Beneficiarios Programados

Monto Total a invertir	Monto Unitario Global	Población Beneficiaria Total	*Cantidad	Monto Unitario Subclasificación Principal	*¿Qué Unidad de Medida aplica?
------------------------	-----------------------	------------------------------	-----------	---	--------------------------------

\$1,954,900.00\$8,650.00606226.008,014.97Metros cuadrados

Identificación de personas beneficiarias por género y adscripción étnica

*Viviendas beneficiadas

Monto planeado del proyecto
FAISMUN

Monto Subclasificación adicional
directa

Monto Subclasificación adicional
complementaria

Masculina

Femenina

290316155\$1,811,383.52143516.480

0Indígena0

0Afromexicana0

290Población que no se autoadscribe
como indígena o afrodescendiente316

Rendimientos Financieros 2024

Ingreso Monto

Institución Ejecutora

Beneficios Esperados del Proyecto

60526052 Municipio de Nautcalpan de JuárezLA MEJORA EN LA INFRAESTRUCTURA BÁSICA DEL SECTOR EDUCATIVO MEDIANTE PR

CONCURRENCIA APLICABLE AL PROYECTO

SOLVENTAR(0)

ADJUNTAR ANEXO 1

Seleccionar...

Ramo

▼

Aportaciones Federales a las Entidades Federativas y Municipios (1)

Seleccionar...

Programa Presupuestal

▼

Monto

Porcentaje

Ingreso Monto

Seleccionar...

Ramo

▼

Aportaciones Federales a las Entidades Federativas y Municipios (2)

Seleccionar...

Programa Presupuestal

▼

Monto

Porcentaje

Ingreso Monto

Seleccionar...

Ramo

▼

Fuente de Financiamiento, Grupo Funcional: Gobierno

Seleccionar...

Programa Presupuestal

▼

Monto

Porcentaje

Ingreso Monto

Seleccionar...

Ramo

▼

Fuente de Financiamiento, Grupo Funcional: Desarrollo Económico o Social (1)

Seleccionar...

Programa

▼

Monto

Porcentaje

Ingreso Monto

Seleccionar...

Ramo

▼

Fuente de Financiamiento, Grupo Funcional: Desarrollo Económico o Social (2)

Seleccionar...

Programa Presupuestal

▼

Monto

Porcentaje

Ingreso Monto

Fuente de Financiamiento Estatal

Fuente de Financiamiento Privada

Fuente de Financiamiento Municipal

Monto

Nombre del Programa

Monto

Porcentaje

Monto

Nombre del Programa

Ingreso Monto

Ingreso Solo Texto

Ingreso Monto

Ingreso Monto

Ingreso Solo Texto

Porcentaje

Porcentaje

Si el proyecto tiene concurrencia con otro proyecto de recursos FAIS (FISE o FAISMUN), capturar el folio del proyecto:

MÓDULO FINANCIAMIENTO BANOBRAS

SOLVENTAR(0)

Utilizará recursos de Financiamiento
BANOBRAS

NO

PERIODO EN EL QUE SE EJECUTARÁ LA OBRA

SOLVENTAR(0)

Fecha de captura del proyecto

*Fecha de Inicio

*Fecha de Fin

28/02/2024

01/05/2024

01/08/2024

PROGRAMACIÓN DE TRABAJOS

SOLVENTAR(0)

Etapas

Descripción de los trabajos principales por etapa de la obra

Avance de la obra (%)

Inicio :

SE DARÁ INICIO CON EL TRAZO Y NIVELACIÓN, CORTES, DEMOLICIÓN DE ELEMENTOS DE CONCRETO SIMPLE, EXCAVACIÓN Y RELLENOS.

10

Desarrollo :

SE EJECUTARÁ LA COLOCACIÓN DE PLANTILLAS Y ZAPATAS DE CONCRETO REFORZADO, INSTALACIÓN DE COLUMNAS METÁLICAS, TRABES METÁLICAS, PLACAS, ANCLAS, CANALÓN Y CUBIERTA DE LÁMINA.

80

Conclusión :

FINALMENTE SE PROCEDERÁ EN REALIZAR PINTURA, LA LIMPIEZA GRUESA Y FINA EN LA ZONA DE TRABAJO.

10

100



Usuario: MENDEZ AGUILAR LUIS OMAR, FMEX1505701

INDICE: [FAIS2024.pkg_faish] | MONITOR FISMD: [FAIS2024.pkg_monitor_fismdf6?pi_entidad_federativa=15&pi_municipio=0] | INFORMACION FISMD: [FAIS2024.pkg_informacion_fismdf6?pi_entidad_federativa=15&pi_municipio=150571]

PROYECTOS Financiamiento BANOBRAS y RENDIMIENTOS PRODIMOF GASTOS INDIRECTOS

CAPTURA DE PROYECTOS FAISMUN APLICABLE AL MUNICIPIO DE NAUCALPAN DE JUÁREZ

IDENTIFICACIÓN GEOGRÁFICA DEL PROYECTO

SOLVENTAR(0)

Id del Proyecto: 16140

Tipo de proyecto: PROYECTO FAISMUN

*Entidad Federativa: 15 MÉXICO

*Municipio: 15057 NAUCALPAN DE JUÁREZ

Grado de Rezago Social del Municipio: MUY BAJO

*Localidad: 150570001 150570001 NAUCALPAN DE JUÁREZ

Si no encuentro su localidad, cotejar en el siguiente enlace [CENFEMUL](#)

La localidad cuenta con población indígena o afromexicana

Grado de Rezago Social de la Localidad: MUY BAJO

¿En dónde aplica?: ZAP URBANA

¿La localidad tiene ZAP Urbana?: SI

*¿La población beneficiaria de la obra se encuentra dentro de la ZAP urbana?: SI

*¿En qué AGEB se encuentra la población beneficiaria?: 1505700011915

Favor de cotejar en el siguiente enlace electrónico [SISGE](#) (<https://sisge.bienestar.gob.mx/SISGE/>)

Multi ageb: 19.465483749606566

*Longitud: -99.25124919049601

Geometría (marcadores, polígonos, líneas): 0 1 0



DOMICILIO GEOGRÁFICO

SOLVENTAR(0)

Entidad Federativa: 15 MÉXICO

Municipio: 15057 NAUCALPAN DE JUÁREZ

Localidad: 150570001 NAUCALPAN DE JUÁREZ

El domicilio geográfico del proyecto se encuentra referido a una: Zona Urbana o Rural (con Amanzamiento)

*Tipo de Vialidad: DIAGONAL

*Nombre de vialidad: DURANGO

Ninguno:

Sin Numero Exterior (SN): 19.465483749606566

Domicilio Conocido: SN

Numero Exterior Anterior: SN

Num. Exterior: SN

Alfanumerico: SN

Num. Interior: SN

Alfanumerico: SIN NUMERO INTERIOR (SN)

*Código Postal: 53490

Ninguno:

*Tipo de Asentamiento: COLONIA

*Nombre del Asentamiento: LOMAS DE SAN AGUSTÍN

Otro: LOMAS DE SAN AGUSTÍN

Ninguno:

Identificar y registrar el nombre de las entre vialidades y la vialidad posterior del Domicilio

Entre Vialidad 1:

*Tipo de Vialidad: CALLE

*Nombre de vialidad: RUISEÑOR

Ninguno:

Entre Vialidad 2:

*Tipo de Vialidad: CALLE

*Nombre de vialidad: ZUMPANGO

Ninguno:

Vialidad Posterior:

*Tipo de Vialidad: NINGUNO

*Nombre de vialidad: NINGUNO

Ninguno:

*Descripción de ubicación: LA ESCUELA PREPARATORIA SE UBICA FRENTE A UNA MISCELANEA AL LADO ESTÁ EL CENTRO DE ATENCION MÚLTIPLE NO 18 ANNE SULLIVAN MACY Y EN LA PARTE POSTERIOR SE ENCUENTRA EL PARQUE EL TORTO.

183

Dirección completa del domicilio del Proyecto: DIAGONAL DURANGO INTERIOR SN, COLONIA LOMAS DE SAN AGUSTÍN, CP. 53490 NAUCALPAN DE JUÁREZ, NAUCALPAN DE JUÁREZ MÉXICO ENTRE CALLE RUISEÑOR Y CALLE ZUMPANGO, NINGUNO NINGUNO LA ESCUELA PREPARATORIA SE UBICA FRENTE A UNA MISCELANEA AL LADO ESTÁ EL CENTRO DE ATENCION MÚLTIPLE NO 18 ANNE SULLIVAN MACY Y EN LA PARTE POSTERIOR SE ENCUENTRA EL PARQUE EL TORTO.

IDENTIFICACIÓN DEL PROYECTO

SOLVENTAR(0)

*Tipo de incidencia del Proyecto:

01 DIRECTA

*Seleccione el Rubro:

0115 INFRAESTRUCTURA BÁSICAS. EDUCACIÓN

*Seleccione la Subclasificación del Proyecto:

23119 PREPARATORIA U HOMÓLOGO - TECHADO EN ÁREA

*Seleccione la Modalidad del Proyecto:

02 CONSTRUCCIÓN

*¿El proyecto cuenta con más de una subclasificación?:

SI

*Tipo de incidencia

*Rubro

*Subclasificación

*Modalidad

Monto unitario

*Cantidad

*Unidad de medida

*Monto planeado FAISMUN

Monto planeado financiam.

Monto planeado rendim.

Eliminar

DIRECTA

0115 INFRA

23115 PREP

05 REHABIL

626.7

229

Metros cuadr

143516.48

0

0

-

TOTAL SUBCLASIFICACIONES ADICIONALES:

143516.48

0

0

Nombre sugerido del Proyecto:

DE PREPARATORIA U HOMÓLOGO - TECHADO EN ÁREA DE IMPARTICIÓN DE EDUCACIÓN FÍSICA EN NAUCALPAN DE JUÁREZ LOCALIDAD NAUCALPAN DE JUÁREZ ASENTAMIENTO OTRO

*Nombre del Proyecto:

CONSTRUCCIÓN DE TECHADO EN ÁREA DE IMPARTICIÓN DE EDUCACIÓN FÍSICA Y REHABILITACIÓN DE CANCHA DEPORTIVA EN PREPARATORIA U HOMÓLOGO CBT 2 ING. GUILLERMO GONZÁLEZ CAMARENA CCT 15ECT0067Q EN COLONIA LOMAS DE SAN AGUSTIN

Consideraciones señaladas en el catálogo de los Lineamientos Generales para la Operación del FAIS:

La planeación que realicen los gobiernos locales y de las entidades federativas, considerará la normatividad técnica aplicable de la Secretaría de Educación Pública (SEP). De igual forma podrán realizarse proyectos integrales en participación con programas federales y estatales que otorguen subsidios para este fin. Sólo para escuelas públicas que tengan clave y estén autorizados los gastos operativos por la instancia normativa federal o estatal.

*Descripción detallada del proyecto:

SE LLEVARÁN A CABO TRABAJOS PRELIMINARES COMO: TRAZO Y NIVELACIÓN CON APARATOS TOPOGRÁFICOS, CORTES EN FIRME DE CONCRETO CON CORTADORA DE DISCO, DEMOLICIÓN POR MEDIOS MECÁNICOS O MANUALES DE ELEMENTOS DE CONCRETO SIMPLE, EXCAVACIÓN POR MEDIOS MECÁNICOS DE CUALQUIER TIPO DE MATERIAL Y RELLENOS CON MATERIAL PRODUCTO DE EXCAVACIÓN COMPACTADO POR MEDIOS MECÁNICOS. POSTERIORMENTE SE REALIZARÁN TRABAJOS DE CIMENTACIÓN COMO CONSTRUCCIÓN DE PLANTILLAS PARA DESPLANTE A BASE DE CONCRETO DE 5 CM DE ESPESOR Y ZAPATAS DE CONCRETO PREMEZCLADO FC= 250 KG.CM2 REFORZADO CON ACERO EN CUALQUIER DIÁMETRO Y DIMENSIONES SUJETAS A PROBABACIÓN DE PROYECTO, ASIMISMO LA CONSTRUCCIÓN DE ESTRUCTURA METÁLICA Y CUBIERTA LOS CUALES CONSISTEN EN INSTALACIÓN DE COLUMNAS Y TRABES METÁLICAS A BASE DE ACERO ESTRUCTURAL, HABILITADO DE PLACAS A BASE DE ACERO ESTRUCTURAL CON BARRENOS, ANCLAS CON ROSCA EN UNO DE SUS EXTREMOS, CANALÓN A BASE DE PLACA DE ACERO ESTRUCTURAL Y CUBIERTA A BASE DE ARCOS MÓDULARES AUTOSOPORTANTES A BASE DE LÁMINA. FINALMENTE SE PROCEDERÁ EN REALIZAR LA LIMPIEZA GRUESA Y FINA EN LA ZONA DE TRABAJO.

*¿Por qué es importante la obra?:

PROMOVER LA MEJORA EN LA INFRAESTRUCTURA BÁSICA DEL SECTOR EDUCATIVO MEDIANTE PROYECTOS INTEGRALES COMO LA CONSTRUCCIÓN DE TECHADO Y REHABILITACIÓN DE CANCHA DEPORTIVA QUE GARANTICEN LA SEGURIDAD ESTRUCTURAL DE LOS USUARIOS QUE UTILICEN LAS INSTALACIONES, PROTECCIÓN CONTRA LAS CONDICIONES CLIMÁTICAS Y CONTAR CON LA INFRAESTRUCTURA NECESARIA PARA EL FOMENTO DE LA ACTIVIDAD DEPORTIVA PARA LA SALUD Y BIENESTAR DE LOS ALUMNOS.

*¿Cuáles fueron los datos del IAP en los que se apoyó para la planeación de este proyecto?:

CON BASE EN EL INFORME ANUAL SOBRE LA SITUACIÓN DE POBREZA Y REZAGO SOCIAL DEL AÑO 2024 DEL MUNICIPIO DE NAUCALPAN DE JUÁREZ SE IDENTIFICARON LAS CARENCIAS DE LA POBLACIÓN EN MATERIA EDUCATIVA TENIENDO UN REZAGO DEL 10.20%, CON LA FINALIDAD DE IMPLEMENTAR ACCIONES Y OBRAS PÚBLICAS QUE FORTALEZCAN EL DESARROLLO SOCIAL, EDUCATIVO Y DE SERVICIOS A LA POBLACIÓN ESTUDIANTIL.

*¿De qué manera participó la ciudadanía en a la decisión de la realización del proyecto?:

SOLICITUDES POR PARTE DE LOS PADRES DE FAMILIA Y PERSONAL DOCENTE DE LAS INSTITUCIONES EDUCATIVAS PARA LA CONSTRUCCIÓN DE TECHADOS EN LAS ÁREAS DEPORTIVAS Y REHABILITACIÓN DE CANCHA, PARA GARANTIZAR LA SEGURIDAD DE LOS ALUMNOS.

*Informe disponible en el Diario Oficial de la Federación

FACTIBILIDAD DEL PROYECTO

SOLVENTAR(0)

SITUACIÓN LEGAL DE LA PROPIEDAD

El bien es público

SI

DECLARATORIAS

Se cuenta con derecho de vía

SI

☒ Manifiesto que la ejecución de este proyecto no se realiza con fines lucrativos y/o electorales.

☒ Manifiesto que para la planeación de este proyecto, se tomaron en consideración todos los instrumentos normativos vigentes y aplicables del FAIS al igual que las consideraciones de la(s) subclasificación(es) señalada(s) en el catálogo de obras.

☒ Manifiesto que tenemos conocimiento de que éste proyecto debe sujetarse a los costos paramétricos de la entidad federativa, y nos comprometemos a justificar ante los órganos fiscalizadores las variaciones que, en su caso, excedan de dichos costos.

☒ Manifiesto contar con todos los permisos liberados, vigentes y necesarios para la correcta ejecución del proyecto.

METAS FÍSICAS DEL PROYECTO (ACCIONES Y BENEFICIARIOS PROGRAMADOS)

SOLVENTAR(0)

Acciones Programadas y Beneficiarios Programados

Monto Total a invertir

Monto Unitario Global

Población Beneficiaria Total

*Cantidad

Monto Unitario Subclasificación Principal

*¿Qué Unidad de Medida aplica?

\$2,531,600.00\$11,055.021007229.0010,428.31Metros cuadrados

Identificación de personas beneficiarias por género y adscripción étnica

*Viviendas beneficiadas

Monto planeado del proyecto
FAISMUN

Monto Subclasificación adicional
directa

Monto Subclasificación adicional
complementaria

Masculina

Femenina

500

507

295

\$2,388,083.52

143516.48

0

0

Indígena

0

0

Afromexicana

0

500

Población que no se autoadscribe
como indígena o afrodescendiente

507

Rendimientos Financieros 2024

Ingrese Monto

Institución Ejecutora

Beneficios Esperados del Proyecto

60526052 Municipio de Nautcalpan de JuárezOPTIMIZAR LOS ESPACIOS RELACIONADOS CON LA IMPARTICIÓN DE EDUCACIÓN FISI

CONCURRENCIA APLICABLE AL PROYECTO

SOLVENTAR(0)

ADJUNTAR ANEXO I

Seleccionar...

Ramo

Aportaciones Federales a las Entidades Federativas y Municipios (1)

Seleccionar...

Programa Presupuestal

Monto

Porcentaje

Ingrese Monto

Seleccionar...

Ramo

Aportaciones Federales a las Entidades Federativas y Municipios (2)

Seleccionar...

Programa Presupuestal

Monto

Porcentaje

Ingrese Monto

Seleccionar...

Ramo

Fuente de Financiamiento, Grupo Funcional: Gobierno

Seleccionar...

Programa Presupuestal

Monto

Porcentaje

Ingrese Monto

Seleccionar...

Ramo

Fuente de Financiamiento, Grupo Funcional: Desarrollo Económico o Social (1)

Seleccionar...

Programa

Monto

Porcentaje

Ingrese Monto

Seleccionar...

Ramo

Fuente de Financiamiento, Grupo Funcional: Desarrollo Económico o Social (2)

Seleccionar...

Programa Presupuestal

Monto

Porcentaje

Ingrese Monto

Fuente de Financiamiento Estatal

Fuente de Financiamiento Privada

Fuente de Financiamiento Municipal

Monto

Nombre del Programa

Monto

Porcentaje

Monto

Nombre del Programa

Ingrese Monto

Ingrese Solo Texto

Ingrese Monto

Ingrese Monto

Ingrese Solo Texto

Porcentaje

Porcentaje

Si el proyecto tiene concurrencia con otro proyecto de recursos FAIS (FISE o FAISMUN), capturar el folio del proyecto:

MÓDULO FINANCIAMIENTO BANOBRAS

SOLVENTAR(0)

Utilizará recursos de Financiamiento
BANOBRAS

NO

PERIODO EN EL QUE SE EJECUTARÁ LA OBRA

SOLVENTAR(0)

Fecha de captura del proyecto

*Fecha de Inicio

*Fecha de Fin

28/02/2024

01/05/2024

01/08/2024

PROGRAMACIÓN DE TRABAJOS

SOLVENTAR(0)

Etapas

Descripción de los trabajos principales por etapa de la obra

Avance de la obra (%)

Inicio :

SE DARÁ INICIO CON EL TRAZO Y NIVELACIÓN, CORTES, DEMOLICIÓN DE ELEMENTOS DE CONCRETO SIMPLE, EXCAVACIÓN Y RELLENOS.

10

Desarrollo :

SE EJECUTARÁ LA COLOCACIÓN DE PLANTILLAS Y ZAPATAS DE CONCRETO REFORZADO, INSTALACIÓN DE COLUMNAS METÁLICAS, TRABES METÁLICAS, PLACAS, ANCLAS, CANALÓN Y CUBIERTA DE LÁMINA.

80

Conclusión :

FINALMENTE SE PROCEDERÁ EN REALIZAR LA LIMPIEZA GRUESA Y FINA EN LA ZONA DE TRABAJO.

10

100

IDENTIFICACIÓN GEOGRÁFICA DEL PROYECTO

SOVENTAR(0)

Id del Proyecto: 16145

Tipo de proyecto: PROYECTO FAISMUN

*Entidad Federativa: 15 MEXICO

*Municipio: 15057 NAUCALPAN DE JUÁREZ

Grado de Rezago Social del Municipio: MUY BAJO

*Localidad: 150570001 150570001 NAUCALPAN DE JUÁREZ

Si no encuentro su localidad, cotejar en el siguiente enlace [CENFEMUL](#)

La localidad cuenta con población indígena o afromexicana

Grado de Rezago Social de la Localidad: MUY BAJO

¿En dónde aplica?: POBREZA EXTREMA

¿La localidad tiene ZAP Urbana?: SI

*¿La población beneficiaria de la obra se encuentra dentro de la ZAP urbana?: NO

*Latitud: 19.472477999997977 *Longitud: -99.23941999999894

Geometría (marcadores, polígonos, líneas): 0 1 0



DOMICILIO GEOGRÁFICO

SOVENTAR(0)

Entidad Federativa:

15 MEXICO

Municipio:

15057 NAUCALPAN DE JUÁREZ

Localidad:

150570001 NAUCALPAN DE JUÁREZ

El domicilio geografico del proyecto se encuentra referido a una: Zona Urbana o Rural (con Asentamiento)

*Tipo de Vialidad: AVENIDA *Nombre de vialidad: UNIVERSIDAD Ninguno:

Sin Numero Exterior (SN): Domicilio Conocido Numero Exterior Anterior: Num. Exterior: Alfanumerico

2 SN SN

Num. Interior: Alfanumerico Sin número interior

SN SIN NUMERO INTERIOR (SN)

*Código Postal: 53000 Ninguno

*Tipo de Asentamiento: PUEBLO *Nombre del Asentamiento: OTRO Otro: SAN BARTOLO NAUCALPAN NAUCALPAN CENTRO Ninguno

Identificar y registrar el nombre de las entre vialidades y la vialidad posterior del Domicilio

Entre Vialidad 1:

*Tipo de Vialidad: AVENIDA *Nombre de vialidad: DE LOS ARCOS Ninguno

Entre Vialidad 2:

*Tipo de Vialidad: CALZADA *Nombre de vialidad: CRUZ VICENTENOS Ninguno

Vialidad Posterior:

*Tipo de Vialidad: CALLE *Nombre de vialidad: CRUZ VICENTENOS Ninguno

*Descripción de ubicación Dirección completa del domicilio del Proyecto:

LA BIBLIOTECA ESCOLAR SE UBICA FRENTE A TALLER MECÁNICO REFRACCIONARIAS JUÁREZ A UNA CUADRA DE LA CRUZ ROJA Y DIF LOS ARCOS POR LA AVENIDA UNIVERSIDAD

150

AVENIDA UNIVERSIDAD INTERIOR SN, PUEBLO SAN BARTOLO NAUCALPAN NAUCALPAN CENTRO, CP. 53000 NAUCALPAN DE JUÁREZ, NAUCALPAN DE JUÁREZ MEXICO ENTRE AVENIDA DE LOS ARCOS Y CALZADA CRUZ VICENTENOS, CALLE CRUZ VICENTENOS LA BIBLIOTECA ESCOLAR SE UBICA FRENTE A TALLER MECÁNICO REFRACCIONARIAS JUÁREZ A UNA CUADRA DE LA CRUZ ROJA Y DIF LOS ARCOS POR LA AVENIDA UNIVERSIDAD

La planeación que realicen los gobiernos locales y de las entidades federativas, deberá considerar la normatividad técnica aplicable de la Secretaría de Educación Pública (SEP). De igual forma podrán realizarse proyectos integrales en participación con programas federales y estatales que otorguen subsidios para este fin. Bajo la modalidad de equipamiento se deberá considerar el suministro, la instalación y todo lo necesario para su correcto funcionamiento, considerando únicamente equipamiento tipo, sin incluir ningún tipo de insumos. Sólo para escuelas públicas que tengan dave y estén autorizados los gastos operativos por la instancia normativa federal o estatal. Dicha infraestructura deberá localizarse dentro de las instalaciones de una institución pública de educación básica.

SE LLEVARÁN A CABO TRABAJOS DE TIRAZO Y NIVELACIÓN CON APARATOS TOPOGRÁFICOS EN EL ÁREA DE EJECUCIÓN DE LA OBRA, DEMOLICIÓN DE PISOS, RETIRO DE CANCELERÍAS, RETIRO DE LUMINARIAS Y CARGA POR MEDIOS MANUALES Y CARGUEO DE CAMIÓN, POSTERIORMENTE SE REALIZARÁN TRABAJOS PARA LA REHABILITACIÓN DE LA EDIFICACIÓN COMO LA APLICACIÓN DE PINTURA VINÍLICA, COLOCACIÓN DE PISO DE LOSETA CERÁMICA Y ZÓCLO DE BCM A BASE DE LOSETA, INSTALACIÓN DE CANCELERÍAS, REHABILITACIÓN DE LA INSTALACIÓN ELÉCTRICA Y CAMBIO DE LUMINARIAS. FINALMENTE SE PRECEDERÁ A REALIZAR LA LIMPIEZA GRUESA DE LA ZONA DE TRABAJO, ASÍ COMO LA LIMPIEZA FINA PARA LA ENTREGA Y UTILIZACIÓN DEL ESPACIO.

PROMOVER LA MEJORA EN LA INFRAESTRUCTURA BÁSICA DEL SECTOR EDUCATIVO MEDIANTE PROYECTOS INTEGRALES PARA LA REHABILITACIÓN DE ESPACIOS QUE TENGAN COMO OBJETO LA CONSERVACIÓN, ESTUDIO Y EXPOSICIÓN DE INFORMACIÓN GARANTIZANDO EL FOMENTO EDUCATIVO EN APRENDIZAJE, ACTIVIDAD LECTORA Y MEJORA DE LENGUAJE PARA LOS ALUMNOS

CON BASE EN EL INFORME ANUAL SOBRE LA SITUACIÓN DE POBREZA Y REZAGO SOCIAL DEL AÑO 2024 DEL MUNICIPIO DE NAUCALPAN DE JUÁREZ SE IDENTIFICARON LAS CARENCIAS DE LA POBLACIÓN EN MATERIA EDUCATIVA TENIENDO UN REZAGO DEL 10.20%, CON LA FINALIDAD DE IMPLEMENTAR ACCIONES Y OBRAS PÚBLICAS QUE FORTALEZCAN EL DESARROLLO SOCIAL, EDUCATIVO Y DE SERVICIOS A LA POBLACIÓN ESTUDIANTIL.

SOLICITUDES POR PARTE DE LOS PADRES DE FAMILIA Y PERSONAL DOCENTE DE LAS INSTITUCIONES EDUCATIVAS PARA LA REHABILITACIÓN DEL ESPACIO DE LA BIBLIOTECA, GARANTIZANDO LA MEJORA DEL ÁMBITO EDUCATIVO EN LA POBLACIÓN ESTUDIANTEL.

Rendimientos Financieros 2024

Seleccionar...

Ramo

▼

Seleccionar...

Programa

▼

Seleccionar...

Ramo

▼

Seleccionar...

Programa Presupuestal

▼

Fuente de Financiamiento, Grupo Funcional: Desarrollo Económico o Social (1)

Fuente de Financiamiento, Grupo Funcional: Desarrollo Económico o Social (2)

Ingrese Monto

Ingrese Monto

Ingrese Monto

Ingrese Monto

Porcentaje

Porcentaje

Porcentaje

Porcentaje

Fuente de Financiamiento Estatal

Fuente de Financiamiento Privada

Fuente de Financiamiento Municipal

Monto

Nombre del Programa

Monto

Porcentaje

Monto

Nombre del Programa

Ingrese Monto

Ingrese Solo Texto

Ingrese Monto

Ingrese Monto

Ingrese Solo Texto

Porcentaje

Porcentaje

Si el proyecto tiene concurrencia con otro proyecto de recursos FAIS (FISE o FAISMUN), capturar el folio del proyecto:

MÓDULO FINANCIAMIENTO BANOBRA

SOLVENTAR(0)

Utilizará recursos de Financiamiento BANOBRA

NO

▼

PERIODO EN EL QUE SE EJECUTARÁ LA OBRA

SOLVENTAR(0)

Fecha de captura del proyecto

*Fecha de Inicio

*Fecha de Fin

28/02/2024

01/05/2024

01/07/2024

PROGRAMACIÓN DE TRABAJOS

SOLVENTAR(0)

Etap	Descripción de los trabajos principales por etapa de la obra	Avance de la obra (%)
Inicio :	SE LLEVARÁN A CABO TRABAJOS PRELIMINARES COMO: TRAZO Y NIVELACIÓN EN EL ÁREA DE EJECUCIÓN DE LA OBRA, PREPARACIÓN DE LA SUPERFICIE, DESMANTELAMIENTOS, RETIROS Y ACARREOS.	10
Desarrollo :	SE REALIZARÁN TRABAJOS PARA LA REHABILITACIÓN A LA EDIFICACIÓN CORRESPONDIENTE A LA BIBLIOTECA, MEDIANTE LA APLICACIÓN DE ACABADOS Y RECUBRIMIENTOS, ADEMÁS DE INTERVENCIONES PARA EL MEJORAMIENTO DE INSTALACIONES GENERALES.	80
Conclusión :	FINALMENTE SE PRECEDERÁ A REALIZAR LA LIMPIEZA GRUESA DE LA ZONA DE TRABAJO, ASÍ COMO LA LIMPIEZA FINA PARA LA ENTREGA Y UTILIZACIÓN DEL ESPACIO.	10
		100

Fecha:2003/2024 17:30:25

Cadena:J0FEa90ZhgUchseCHyyH1t/3tGMXV7npr4e0M30yIAW1vIkFHVLT1UAZIEPR2cvj+6wMtChyFVMKqNagetU5laQbzln2eXUQ/WzpZ4Gcavv7lceMOWGws/v9laka3LWrcNughtHtBk/NPs45vx2YtgpTwq69HfodqewOVxQUVUjwvb1Tt9nF++v+dGxGiT08NtSuSJSV3ShMQpGNL1Ob0Y0t5QmAt

DIRECCIÓN GENERAL DE DESARROLLO REGIONAL

**BIENESTAR**
SECRETARÍA DE BIENESTAR**FAIS**
FONDO DE ASIGNACIONES PARA
LA INFRAESTRUCTURA SOCIAL

2024

**CAPTURA DE PROYECTOS
POR MUNICIPIO**

Usuario: MENDEZ AGUILAR LUIS OMAR, FMEX1505701

INDICE: [FAIS2024.pkg_faishis] | MONITOR FISMD: [FAIS2024.pkg_monitor_fismdf] [?pi_entidad_federativa=15&pi_municipio=0] | INFORMACION FISMD: [FAIS2024.pkg_informacion_fismdf] [?pi_entidad_federativa=15&pi_municipio=15057]

PROYECTOS Financiamiento BANOBRAS y RENDIMIENTOS PRODIMDF GASTOS INDIRECTOS

CAPTURA DE PROYECTOS FAISMUN APLICABLE AL MUNICIPIO DE NAUCALPAN DE JUÁREZ**IDENTIFICACIÓN GEOGRÁFICA DEL PROYECTO** SOLVENTAR(0)

Id del Proyecto: 16162

Tipo de proyecto: PROYECTO FAISMUN

*Entidad Federativa: 15 MEXICO

*Municipio: 15057 NAUCALPAN DE JUÁREZ

Grado de Rezago Social del Municipio: MUY BAJO

*Localidad: 150570001 150570001 NAUCALPAN DE JUÁREZ

Si no encuentro su localidad, cotéjar en el siguiente enlace [CENFEMUL](#)

La localidad cuenta con población indígena o afroamericana

Grado de Rezago Social de la Localidad: MUY BAJO

¿En dónde aplica?: POBREZA EXTREMA

¿La localidad tiene ZAP Urbana?: SI

*¿La población beneficiaria de la obra se encuentra dentro de la ZAP urbana?: NO

*Latitud: 19.510035999999005 *Longitud: -99.24714699999498

Geometría (marcadores,poligonos,lineas): 0 1 0

**DOMICILIO GEOGRÁFICO** SOLVENTAR(0)

Entidad Federativa: 15 MEXICO

Municipio: 15057 NAUCALPAN DE JUÁREZ

Localidad: 150570001 NAUCALPAN DE JUÁREZ

El domicilio geografico del proyecto se encuentra referido a una: Zona Urbana o Rural (con Amanzamiento)

*Tipo de Vialidad: CIRCUTO *Nombre de vialidad: CIRCUNVALACIÓN Ninguno:

Sin Numero Exterior(SN): Domicilio Conocido Numero Exterior Anterior: Num. Exterior: Alfanumerico

Num. Interior: Alfanumerico Sin número interior

*Código Postal: 53100 Ninguno

*Tipo de Asentamiento: FRACCIONAMIENTO *Nombre del Asentamiento: CIUDAD SATELITE Otro: CIUDAD SATELITE Ninguno

Identificar y registrar el nombre de las entre vialidades y la vialidad posterior del Domicilio

Entre Vialidad 1: *Tipo de Vialidad: CIRCUTO *Nombre de vialidad: DIPLOMATICOS Ninguno

Entre Vialidad 2: *Tipo de Vialidad: CALLE *Nombre de vialidad: ACTOES Ninguno

Vialidad Posterior: *Tipo de Vialidad: CALLE *Nombre de vialidad: JESUS TERAN Ninguno

*Descripción de ubicación Dirección completa del domicilio del Proyecto:

EL POZO SE UBICA EN ÁREA HABITACIONAL COLINDANDO CON UN ÁREA DE JUEGOS INFANTILES.

CIRCUITO CIRCUNVALACIÓN INTERIOR SN, , FRACCIONAMIENTO CIUDAD SATELITE, CP. 53100 NAUCALPAN DE JUÁREZ, NAUCALPAN DE JUÁREZ MÉXICO ENTRE CIRCUITO DIPLOMATICOS Y CALLE ACTOES, CALLE JESUS TERAN EL POZO SE UBICA EN ÁREA HABITACIONAL COLINDANDO CON UN ÁREA DE JUEGOS INFANTILES.

82

IDENTIFICACIÓN DEL PROYECTO SOLVENTAR(0)

*Tipo de incidencia del Proyecto: 01 DIRECTA

Acciones Programadas y Beneficiarios Programados						
Monto Total a Invertir	Monto Unitario Global	Población Beneficiaria Total	*Cantidad	Monto Unitario Subclasificación Principal	*¿Qué Unidad de Medida aplica?	
\$ 6,034,631.25	\$ 6,034,631.25	4396	1.00	6,034,631.25	Piezas	
Identificación de personas beneficiarias por género y adscripción étnica			*Viviendas beneficiadas	Monto planeado del proyecto FAISMUN	Monto Subclasificación adicional directa	Monto Subclasificación adicional complementaria
Masculina		Femenina				
2024		2372	1,590	\$ 6,034,631.25	0	0
0	Indígena	0				
0	Afromexicana	0				
2024	Población que no se autoadscribe como indígena o afrodescendiente	2372				

CONCURRENCIA APLICABLE AL PROYECTO

SOLVENTAR(0)ADJUNTAR ANEXO I

Seleccionar...	Ramo	Aportaciones Federales a las Entidades Federativas y Municipios (1)	Programa Presupuestal	Seleccionar...	Monto	Porcentaje
					Ingreso Monto	
Seleccionar...	Ramo	Aportaciones Federales a las Entidades Federativas y Municipios (2)	Programa Presupuestal	Seleccionar...	Monto	Porcentaje
					Ingreso Monto	
Seleccionar...	Ramo	Fuente de Financiamiento, Grupo Funcional: Gobierno	Programa Presupuestal	Seleccionar...	Monto	Porcentaje
					Ingreso Monto	
Seleccionar...	Ramo	Fuente de Financiamiento, Grupo Funcional: Desarrollo Económico o Social (1)	Programa	Seleccionar...	Monto	Porcentaje
					Ingreso Monto	
Seleccionar...	Ramo	Fuente de Financiamiento, Grupo Funcional: Desarrollo Económico o Social (2)	Programa Presupuestal	Seleccionar...	Monto	Porcentaje
					Ingreso Monto	

Fuente de Financiamiento Estatal		Fuente de Financiamiento Privada		Fuente de Financiamiento Municipal	
Monto	Nombre del Programa	Monto	Porcentaje	Monto	Nombre del Programa
Ingreso Monto	Ingreso Solo Texto	Ingreso Monto		Ingreso Monto	Ingreso Solo Texto
Porcentaje				Porcentaje	

Si el proyecto tiene concurrencia con otro proyecto de recursos FAIS (FISE o FAISMUN), capturar el folio del proyecto:

MÓDULO FINANCIAMIENTO BANOBRAS

SOLVENTAR(0)

Utilizará recursos de Financiamiento BANOBRAS

NO

PERIODO EN EL QUE SE EJECUTARÁ LA OBRA

SOLVENTAR(0)

Fecha de captura del proyecto	*Fecha de Inicio	*Fecha de Fin
28/02/2024	01/05/2024	01/08/2024

PROGRAMACIÓN DE TRABAJOS

SOLVENTAR(0)

Etap	Descripción de los trabajos principales por etapa de la obra	Avance de la obra (%)
Inicio :	SE LLLEVARÁN A CABO TRABAJOS PRELIMINARES Y DE DESINSTALACIÓN DE EQUIPOS MEDIANTE LA MANIOBA DE MAQUINARIA, APLICACIÓN DE TARTAMIENTOS QUÍMICOS, CEPILLADO, DESAZOLVE Y PISTOLEO	10
Desarrollo :	SE REALIZARÁN TRABAJOS PARA EL SUMINISTRO DE EQUIPO DE BOMBEO, INSTALACIÓN DE TREN DE DESCARGA, PROCEDIMIENTOS E INSTALACIÓN DE EQUIPO ELÉCTRICO. POTABILIZACIÓN DEL AGUA	80
Conclusión :	FINALMENTE SE PROCEDERÁ A LA REALIZACIÓN DE PRUEBAS DE ARRANQUE, OPERACIÓN Y PUESTA EN MARCHA. REALIZAR LA LIMPIEZA GRUESA DE LA ZONA DE TRABAJO, ASÍ COMO LA LIMPIEZA FINA PARA LA ENTREGA Y CORRECTA FUNCIÓN DEL POZO.	10
		100

**BIENESTAR**
SECRETARÍA DE BIENESTAR**FAIS**
FONDO DE ASIGNACIONES PARA
LA INFRAESTRUCTURA SOCIAL

2024

**CAPTURA DE PROYECTOS
POR MUNICIPIO**

Usuario: MENDEZ AGUILAR LUIS OMAR, FMEX1505701

INDICE: [FAIS2024.pkg_faishis] | MONITOR FISMD: [FAIS2024.pkg_monitor_fismdf/6?pi_entidad_federativa=15&pi_municipio=0] | INFORMACION FISMD: [FAIS2024.pkg_informacion_fismdf/6?pi_entidad_federativa=15&pi_municipio=150571]

PROYECTOS Financiamiento BANOBRAS Y RENDIMIENTOS PRODIMDF GASTOS INDIRECTOS

CAPTURA DE PROYECTOS FAISMUN APLICABLE AL MUNICIPIO DE NAUCALPAN DE JUÁREZ**IDENTIFICACIÓN GEOGRÁFICA DEL PROYECTO** SOLVENTAR(0)

Id del Proyecto: 16183

Tipo de proyecto: PROYECTO FAISMUN

*Entidad Federativa: 15 MÉXICO

*Municipio: 15057 NAUCALPAN DE JUÁREZ

Grado de Rezago Social del Municipio: MUY BAJO

*Localidad: 150570001 150570001 NAUCALPAN DE JUÁREZ

Si no encuentro su localidad, cotejar en el siguiente enlace [CENFEMUL](#)

La localidad cuenta con población indígena o afromexicana

Grado de Rezago Social de la Localidad: MUY BAJO

¿En dónde aplica?: ZAP URBANA

¿La localidad tiene ZAP Urbana?: SI

*¿La población beneficiaria de la obra se encuentra dentro de la ZAP urbana?: SI

*¿En qué AGEB se encuentra la población beneficiaria?: 1505700012311

Favor de cotejar en el siguiente enlace electrónico [SISGE](#) (<https://sisge.bienestar.gob.mx/SISGE/>)

Multi ageb: 19.441616999999872

*Longitud: -99.2966779999933

Geometría (marcadores, polígonos, líneas): 0 1 0

**DOMICILIO GEOGRÁFICO** SOLVENTAR(0)

Entidad Federativa: 15 MÉXICO

Municipio: 15057 NAUCALPAN DE JUÁREZ

Localidad: 150570001 NAUCALPAN DE JUÁREZ

El domicilio geográfico del proyecto se encuentra referido a una: Zona Urbana o Rural (con Amanzamiento)

*Tipo de Vialidad: AVENIDA

*Nombre de vialidad: CARRETERA TOLUCA-NAUCALPAN

Ninguno:

Sin Numero Exterior (SN): ☒

Domicilio Conocido: ☐

Numero Exterior Anterior: SN

Num. Exterior: SN

Alfanumerico: SN

Num. Interior:

Alfanumerico: SN

Sin número interior: ☒ SIN NUMERO INTERIOR (SN)

*Código Postal: 53697

Ninguno:

*Tipo de Asentamiento: COLONIA

*Nombre del Asentamiento: EL CAPULÍN

Otro: EL CAPULÍN

Ninguno:

Identificar y registrar el nombre de las entre vialidades y la vialidad posterior del Domicilio

Entre Vialidad 1:

*Tipo de Vialidad: AVENIDA

*Nombre de vialidad: CARRETERA TOLUCA-NAUCALPAN

Ninguno:

Entre Vialidad 2:

*Tipo de Vialidad: BOULEVARD

*Nombre de vialidad: LUIS DONALDO COLOCIO

Ninguno:

Vialidad Posterior:

*Tipo de Vialidad: NINGUNO

*Nombre de vialidad: NINGUNO

Ninguno: ☒

*Descripción de ubicación: EL POZO SE UBICA FRENTE AL RESTAURANTE LA GREKA Y UN CENTRO DE REFACCIONARIA.

Dirección completa del domicilio del Proyecto: AVENIDA CARRETERA TOLUCA-NAUCALPAN INTERIOR SN, COLONIA EL CAPULÍN, CP. 53697 NAUCALPAN DE JUÁREZ, NAUCALPAN DE JUÁREZ MÉXICO ENTRE AVENIDA CARRETERA TOLUCA-NAUCALPAN Y BOULEVARD LUIS DONALDO COLOCIO, NINGUNO NINGUNO EL POZO SE UBICA FRENTE AL RESTAURANTE LA GREKA Y UN CENTRO DE REFACCIONARIA.

77

IDENTIFICACIÓN DEL PROYECTO

SOLVENTAR(0)

*Tipo de incidencia del Proyecto:

01 DIRECTA

*Seleccione el Rubro:

0111 AGUA POTABLE

*Seleccione la Subclasificación del Proyecto:

11110 POZO PROFUNDO DE AGUA ENTUBADA

*Seleccione la Modalidad del Proyecto:

05 REHABILITACIÓN

*¿El proyecto cuenta con más de una subclasificación?:

NO

Nombre sugerido del Proyecto:

DE POZO PROFUNDO DE AGUA ENTUBADA EN NAUCALPAN DE JUÁREZ LOCALIDAD NAUCALPAN DE JUÁREZ ASENTAMIENTO OTRO

*Nombre del Proyecto:

REHABILITACIÓN DE POZO PROFUNDO DE AGUA ENTUBADA OLÍMPICA EN COLONIA EL CAPULÍN

Consideraciones señaladas en el catálogo de los Lineamientos Generales para la Operación del FAIS:

La planeación que realicen los gobiernos locales y de las entidades federativas deberá atender a quienes cuenten con altas probabilidades de carecer de agua entubada (acceso a servicios básicos de la vivienda); para lo anterior, los gobiernos de las entidades y municipios podrán apoyarse en los diagnósticos que deriven del programa de medidas preventivas y de mitigación de la sequía coordinado por la Comisión Nacional del Agua (CONAGUA). Dichos proyectos deberán contar con estudios previos de factibilidad. Bajo la modalidad de equipamiento se deberá considerar el suministro, la instalación y todo lo necesario para su correcto funcionamiento, considerando únicamente equipamiento fijo, sin incluir ningún tipo de insumos.

*Descripción detallada del proyecto:

SE LLEVARÁN A CABO TRABAJOS PRELIMINARES Y DE DESINSTALACIÓN, TANTO DE EQUIPOS DE BOMBEO COMO DE TREN DE DESCARGA. SE HARÁ EL TRASLADO Y MOVIMIENTO DE LA MAQUINARIA PARA LA PERFORACIÓN NECESARIAS EN EL SITIO, ADEMÁS DE LA APLICACIÓN DE TRATAMIENTOS QUÍMICOS, POSTERIORMENTE SE EJECUTARÁ LA REHABILITACIÓN DEL POZO A SU PROFUNDIDAD TOTAL, MEDIANTE EL CEPILLADO, DESAZOLVE Y PISTONEO COMO PRIMERA ETAPA, SEGUIDO DE LA APLICACIÓN DE TRATAMIENTO QUÍMICO PARA LA DESCONTAMINACIÓN DE TUBERIAS, DESPUÉS SE PROCEDERÁ AL SUMINISTRO DE EQUIPO DE BOMBEO, LA INSTALACIÓN DE TREN DE DESCARGA, INSTALACIÓN DE EQUIPO ELÉCTRICO, EQUIPO PARA LA POTABILIZACIÓN DEL AGUA Y MANTENIMIENTO DE LOS SISTEMAS DE TELEMETRÍA. ASÍ MISMO SE REALIZARÁ LA REHABILITACIÓN DE LAS INSTALACIONES ELÉCTRICAS DE LOS EQUIPOS DE SISTEMAS DE PUESTA A TIERRA, FINALMENTE SE EJECUTARÁN PRUEBAS DE ARRANQUE, OPERACIÓN Y PUESTA EN MARCHA, CONCLUYENDO CON LA LIMPIEZA GRUESA DE LA ZONA DE TRABAJO, ASÍ COMO LA LIMPIEZA FINA PARA LA ENTREGA Y CORRECTA FUNCIÓN DEL POZO.

*¿Por qué es importante la obra?:

IMPULSAR LA MEJORA EN LA INFRAESTRUCTURA BÁSICA DE SERVICIOS EN CUANTO A LA EXTRACCIÓN DE AGUA POTABLE, CONSIDERANDO EL SUMINISTRO E INSTALACIÓN DEL EQUIPO ADECUADO QUE PERMITA ATENDER LAS NECESIDADES DE LA POBLACIÓN Y GARANTICE EL ACCESO A ESTE RECURSO.

*¿Cuáles fueron los datos del IAP en los que se apoyó para la planeación de este proyecto?:

CON BASE EN EL INFORME ANUAL SOBRE LA SITUACIÓN DE POBREZA Y REZAGO SOCIAL DEL AÑO 2024 DEL MUNICIPIO DE NAUCALPAN DE JUÁREZ SE IDENTIFICÓ QUE UN 5.4% DE LA POBLACIÓN CARECE DEL ACCESO AL AGUA POTABLE, RESULTANDO EN 5.424 VIVIENDAS QUE NO CUENTAN CON EL SERVICIO, AUNADO A ESTO, SE PRETENDE QUE LOS RECURSOS DESTINADOS PARA LA DISPOSICIÓN DE AGUA POTABLE MEJORE LA SITUACIÓN EN CUANTO A SU DISTRIBUCIÓN.

*¿De qué manera participó la ciudadanía en a la decisión de la realización del proyecto?:

SOLICITUDES DE LA CIUDADANÍA EN LOS PROCESOS DE OBRA, INFORMANDO SOBRE LA NECESIDAD DE LA REHABILITACIÓN Y MANTENIMIENTO DE LA INFRAESTRUCTURA DEL AGUA POTABLE MEDIANTE EL ORGANISMO PÚBLICO DESCENTRALIZADO PARA LA PRESTACIÓN DE LOS SERVICIOS DE AGUA POTABLE, ALCANTARILLADO Y SANEAMIENTO DEL MUNICIPIO DE NAUCALPAN DE JUÁREZ.

*Informe disponible en el Diario Oficial de la Federación

FACTIBILIDAD DEL PROYECTO

SOLVENTAR(0)

SITUACIÓN LEGAL DE LA PROPIEDAD

El bien es público

SI

DECLARATORIAS

Se cuenta con derecho de vía

SI

☒ Manifiesto que la ejecución de este proyecto no se realiza con fines lucrativos y/o electorales.

☒ Manifiesto que para la planeación de este proyecto, se tomaron en consideración todos los instrumentos normativos vigentes y aplicables del FAIS al igual que las consideraciones de la(s) subclasificación(es) señalada(s) en el catálogo de obras.

☒ Manifiesto que tenemos conocimiento de que éste proyecto debe sujetarse a los costos paramétricos de la entidad federativa, y nos comprometemos a justificar ante los órganos fiscalizadores las variaciones que, en su caso, excedan de dichos costos.

☒ Manifiesto contar con todos los permisos liberados, vigentes y necesarios para la correcta ejecución del proyecto.

METAS FÍSICAS DEL PROYECTO (ACCIONES Y BENEFICIARIOS PROGRAMADOS)

SOLVENTAR(0)

Acciones Programadas y Beneficiarios Programados						
Monto Total a invertir	Monto Unitario Global	Población Beneficiaria Total	*Cantidad	Monto Unitario Subclasificación Principal	*¿Qué Unidad de Medida aplica?	
\$ 6,034,631.25	\$ 6,332.25	1455	953.00	6,332.25	Metros cuadrados	
Identificación de personas beneficiarias por género y adscripción étnica			*Viviendas beneficiadas	Monto planeado del proyecto FAISMUN	Monto Subclasificación adicional directa	Monto Subclasificación adicional complementaria
Masculina		Femenina				
713		742	423	\$ 6,034,631.25	0	0
0	Indígena	0				

0

Afromexicana

0

713

Población que no se autoadscribe como indígena o afrodescendiente

742

Rendimientos Financieros 2024

Ingreso Monto

Institución Ejecutora

Beneficios Esperados del Proyecto

6052

6052 Municipio de Nautcalpan de Juárez

GARANTIZAR UN MEJOR SERVICIO CON LA REHABILITACIÓN DE LA INFRAESTRUCTURA

CONCURRENCIA APLICABLE AL PROYECTO

SOLVENTAR(0)

ADJUNTAR ANEXO I

Seleccionar...

Ramo

Seleccionar...

Ramo

Seleccionar...

Ramo

Seleccionar...

Ramo

Seleccionar...

Ramo

Aportaciones Federales a las Entidades Federativas y Municipios (1)

Programa Presupuestal

Seleccionar...

Monto

Ingreso Monto

Porcentaje

Aportaciones Federales a las Entidades Federativas y Municipios (2)

Programa Presupuestal

Seleccionar...

Monto

Ingreso Monto

Porcentaje

Fuente de Financiamiento, Grupo Funcional: Gobierno

Programa Presupuestal

Seleccionar...

Monto

Ingreso Monto

Porcentaje

Fuente de Financiamiento, Grupo Funcional: Desarrollo Económico o Social (1)

Programa

Seleccionar...

Monto

Ingreso Monto

Porcentaje

Fuente de Financiamiento, Grupo Funcional: Desarrollo Económico o Social (2)

Programa Presupuestal

Seleccionar...

Monto

Ingreso Monto

Porcentaje

Fuente de Financiamiento Estatal

Fuente de Financiamiento Privada

Fuente de Financiamiento Municipal

Monto

Nombre del Programa

Ingreso Monto

Ingreso Solo Texto

Porcentaje

Monto

Porcentaje

Ingreso Monto

Porcentaje

Monto

Nombre del Programa

Ingreso Monto

Ingreso Solo Texto

Porcentaje

Si el proyecto tiene concurrencia con otro proyecto de recursos FAIS (FISE o FAISMUN), capturar el folio del proyecto:

MÓDULO FINANCIAMIENTO BANOBRAS

SOLVENTAR(0)

Utilizará recursos de Financiamiento BANOBRAS

NO

PERIODO EN EL QUE SE EJECUTARÁ LA OBRA

SOLVENTAR(0)

Fecha de captura del proyecto

*Fecha de Inicio

*Fecha de Fin

28/02/2024

01/05/2024

01/08/2024

PROGRAMACIÓN DE TRABAJOS

SOLVENTAR(0)

Etapas

Descripción de los trabajos principales por etapa de la obra

Avance de la obra (%)

Inicio :

SE LLLEVARÁN A CABO TRABAJOS PRELIMINARES Y DE DESINSTALACIÓN DE EQUIPOS MEDIANTE LA MANIOBRA DE MAQUINARIA, APLICACIÓN DE TARTAMIENTOS QUÍMICOS, CEPILLADO, DESAZOLVE Y PISTOLEO

10

Desarrollo :

SE REALIZARÁN TRABAJOS PARA EL SUMINISTRO DE EQUIPO DE BOMBEO, INSTALACIÓN DE TREN DE DESCARGA, PROCEDIMIENTOS E INSTALACIÓN DE EQUIPO ELÉCTRICO, POTABILIZACIÓN DEL AGUA

80

Conclusión :

FINALMENTE SE PROCEDERÁ A LA REALIZACIÓN DE PRUEBAS DE ARRANQUE, OPERACIÓN Y PUESTA EN MARCHA, REALIZAR LA LIMPIEZA GRUESA DE LA ZONA DE TRABAJO, ASÍ COMO LA LIMPIEZA FINA PARA LA ENTREGA Y CORRECTA FUNCIÓN DEL POZO.

10

100

Fecha: 20/03/2024 17:31:06
Cadena: lXvNMmYXKx4RKEhEWJmVxNzBzt3DCePB0YqzZcmUNzaIdVP45jPGJPD8wPjJLY0cxYK19usfFmY7um89INouVnpuuSNOZBoWYvg3ohA2RqJlg5YAPhUnxRQHE6pU+eru9GQECqoVzdCep2Yh1RGW0efm4WZYYKVCvEUfjkCULMQc9bhYzJP5t5g@Osnh4F1Oe2Np7hhUJRC8n4FRLVcCb6

FIRMA ELECTRÓNICA

DIRECCIÓN GENERAL DE DESARROLLO REGIONAL

**BIENESTAR**
SECRETARÍA DE BIENESTAR**FAIS**
FONDO DE ASIGNACIONES PARA
LA INFRAESTRUCTURA SOCIAL

2024

**CAPTURA DE PROYECTOS
POR MUNICIPIO**

Usuario: MENDEZ AGUILAR LUIS OMAR, FMEX1505701

INDICE: [FAIS2024.pkg_faishis] | MONITOR FISMD: [FAIS2024.pkg_monitor_fismdfis?pi_entidad_federativa=15&pi_municipio=0] | INFORMACION FISMD: [FAIS2024.pkg_informacion_fismdfis?pi_entidad_federativa=15&pi_municipio=150571]

PROYECTOS Financiamiento BANOBRAS y RENDIMIENTOS PRODIMDF GASTOS INDIRECTOS

CAPTURA DE PROYECTOS FAISMUN APLICABLE AL MUNICIPIO DE NAUCALPAN DE JUÁREZ**IDENTIFICACIÓN GEOGRÁFICA DEL PROYECTO** SOLVENTAR(0)

Id del Proyecto: 19187

Tipo de proyecto: PROYECTO FAISMUN

*Entidad Federativa: 15 MÉXICO

*Municipio: 15057 NAUCALPAN DE JUÁREZ

Grado de Rezago Social del Municipio: MUY BAJO

*Localidad: 150570001 150570001 NAUCALPAN DE JUÁREZ

Si no encontro su localidad, cotejar en el siguiente enlace [CENFEMUL](#)

La localidad cuenta con población indígena o afroamericana

Grado de Rezago Social de la Localidad: MUY BAJO

¿En dónde aplica?: ZAP URBANA

¿La localidad tiene ZAP Urbana?: SI

*¿La población beneficiaria de la obra se encuentra dentro de la ZAP urbana?: SI

*¿En qué AGEB se encuentra la población beneficiaria?: 1505700011879

Favor de cotejar en el siguiente enlace electrónico [SISGE](#) (<https://sisge.bienestar.gob.mx/SISGE/>)

Multi ageb:

*Latitud: 19.43458899999836 *Longitud: -99.27174399999163

Geometría (marcadores, polígonos, líneas): 0 0 1

**DOMICILIO GEOGRÁFICO** SOLVENTAR(0)

Entidad Federativa:

15 MÉXICO

Municipio:

15057 NAUCALPAN DE JUÁREZ

Localidad:

150570001 NAUCALPAN DE JUÁREZ

El domicilio geografico del proyecto se encuentra referido a una: Zona Urbana o Rural (con Amanzamiento)

*Tipo de Vialidad: CALLE *Nombre de vialidad: CADETE DE INFANTERÍA Ninguno:

Sin Numero Exterior(SN): Domicilio Conocido Numero Exterior Anterior: Num. Exterior: Alfanumerico

☒ ☐ SN SN

Num. Interior: Alfanumerico Sin número interior

SN ☒ SIN NUMERO INTERIOR (SN)

*Código Postal: 53719 Ninguno

*Tipo de Asentamiento: COLONIA *Nombre del Asentamiento: LOMAS DEL CADETE Otro: LOMAS DEL CADETE Ninguno

Identificar y registrar el nombre de las entre vialidades y la vialidad posterior del Domicilio

Entre Vialidad 1:

*Tipo de Vialidad:

*Nombre de vialidad:

Ninguno

CALLE

CASTILLO DE CHAPULTEPEC

Entre Vialidad 2:

*Tipo de Vialidad:

*Nombre de vialidad:

Ninguno

CALLE

CADETE DEL AIRE

Vialidad Posterior:

*Tipo de Vialidad:

*Nombre de vialidad:

Ninguno

CALLE

8

*Descripción de ubicación

285

Descripción completa del domicilio del Proyecto:

CALLE CADETE DE INFANTERÍA INTERIOR SN. ,
COLONIA LOMAS DEL CADETE, CP. 53719
NAUCALPAN DE JUÁREZ, NAUCALPAN DE JUÁREZ MÉXICO
ENTRE CALLE CASTILLO DE CHAPULTEPEC Y CALLE CADETE DEL AIRE, CALLE 8
EN LA INTERSECCIÓN DE LAS CALLES CADETE DE INFANTERÍA CON CALLE XICOTÉNCATL EXISTE UN HUMILLADERO Y UN POZO DE VISITA AL OTRO EXTREMO EN LA INTERSECCIÓN DE LA CALLE CADETE DE INFANTERÍA CON PROLONGACIÓN ESCUELA MILITAR DE INGENIEROS SE ENCUENTRA UNA PIZZERÍA Y UNA TIENDA DE ABARROTES.

IDENTIFICACIÓN DEL PROYECTO

SOLOVENTAR(0)

*Tipo de incidencia del Proyecto:

02.COMPLEMENTARIA

*Seleccione el Rubro:

0218.URBANIZACION

*Seleccione la Subclasificación del Proyecto:

21410.PAVIMENTACIÓN

*Seleccione la Modalidad del Proyecto:

05.REHABILITACIÓN

*¿El proyecto cuenta con más de una subclasificación?:

SI

*Tipo de incidencia	*Rubro	*Subclasificación	*Modalidad	Monto unitario	*Cantidad	*Unidad de medida	*Monto planeado FAISMUN	Monto planeado financiam.	Monto planeado rendim.	Eliminar
DIRECTA	0118.URBAN	21402.ALUM	02.CONSTRI	37502.8	15	Piezas-17	562542	0	0	-
COMPLEME	0218.URBAN	21408.GUAR	02.CONSTRI	187.94	661.81	Metros cuadr.	124380	0	0	-

TOTAL SUBCLASIFICACIONES ADICIONALES: 68692200

Nombre sugerido del Proyecto:

REHABILITACIÓN DE PAVIMENTACIÓN EN NAUCALPAN DE JUÁREZ LOCALIDAD NAUCALPAN DE JUÁREZ ASENTAMIENTO OTRO

*Nombre del Proyecto:

REHABILITACIÓN DE PAVIMENTO CON CONCRETO HIDRÁULICO EN CALLE CADETE DE INFANTERÍA, COLONIA LOMAS DEL CADETE

Consideraciones señaladas en el catálogo de los Lineamientos Generales para la Operación del FAIS:

La planeación que realicen los gobiernos locales y de las entidades federativas, considerará los lineamientos y normas técnicas aplicables para el proyecto, especificadas en los reglamentos de construcción vigentes. Incluye concreto hidráulico, asfalto, adoquín, piedra, o bien, del material que asegure la durabilidad de la obra, además de los Criterios para el Ordenamiento del Espacio Público publicados por SEDUVI.

*Descripción detallada del proyecto:

SE LLEVARÁN A CABO EL TRAZO Y NIVELACIÓN CON APARATOS TOPOGRÁFICOS DEL ÁREA SOBRE LA QUE SE EJECUTARÁN LOS TRABAJOS PARA ESTABLECER EJES, PROCEDIENDO AL CORTE DE FIRMES, DEMOLICIÓN DE BANQUETAS, PISOS Y EXCAVACIONES A LA PROFUNDIDAD INDICADA EN PROYECTO. POSTERIORMENTE SE REALIZARÁ EL RELLENO CON MATERIAL DE BASE EN CAPAS NO MAYORES A 20 CM, COMPACTADO AL 90% SEGÚN LA PRUEBA PROCTOR ESTÁNDAR. SE REHABILITARÁ LA PAVIMENTACIÓN DE LA VIALIDAD, COLOCANDO UNA BASE HIDRÁULICA, PAVIMENTACIÓN DE CONCRETO HIDRÁULICO PREMEZCLADO MR-45, LOSAS DE TRANSICIÓN A BASE DE CONCRETO HIDRÁULICO PREMEZCLADO TIPO MR-45 ARMADO CON VARILLA DE ACERO, FINALMENTE, SE CONSIDERAN LA COLOCACIÓN DE LUMINARIAS, SEÑALAMIENTO VERTICAL Y LA REPOSICIÓN LOCAL DE BANQUETAS Y GUARNICIONES, ASÍ COMO LA EJECUCIÓN DE TRABAJOS DE LIMPIEZA Y ELEMENTOS NECESARIOS PARA SU ÓPTIMO FUNCIONAMIENTO.

*¿Por qué es importante la obra?:

FOMENTAR LA SEGURIDAD VIAL DE LA ZONA MEDIANTE LA REHABILITACIÓN DEL ÁREA DE RODAMIENTO MEDIANTE PROCESOS CONSTRUCTIVOS QUE GENEREN UNA MEJORA EN LA CALIDAD DE LOS MATERIALES Y MENOR NECESIDAD DE MANTENIMIENTO. REDUCIENDO LA INCIDENCIA DE ACCIDENTES VIALES. Y AL MISMO TIEMPO PROMOVRIENDO UN SISTEMA DE MOVILIDAD MÁS EFICIENTE PARA LA POBLACIÓN.

*¿Cuáles fueron los datos del IAP en los que se apoyó para la planeación de este proyecto?:

CON BASE EN EL INFORME ANUAL SOBRE LA SITUACIÓN DE POBREZA Y REZAGO SOCIAL DEL AÑO 2024 DEL MUNICIPIO DE NAUCALPAN DE JUÁREZ SE IDENTIFICARON CARENCIAS EN CUANTO AL ACCESO A LA SEGURIDAD SOCIAL CON UN 50.2%, EN CALIDAD Y ESPACIOS EXISTE UN 5.4%, POR LO QUE MEDIANTE LA DISTRIBUCIÓN PORCENTUAL DE LOS RECURSOS PLANEADOS PARA LA URBANIZACIÓN SE BUSCA MEJORAR LA CONECTIVIDAD DE LOS SECTORES LOGRANDO UN MAYOR FLUJO Y ACCESO PARA LOS SERVICIOS, REDUCIENDO ASÍ EL PORCENTAJE DEL SECTOR VULNERABLE DE LA POBLACIÓN.

*¿De qué manera participó la ciudadanía en a la decisión de la realización del proyecto?:

SOLICITUDES DE LA CIUDADANÍA DE LOS PROCESOS DE OBRA, INFORMANDO SOBRE LA PRESENCIA DE BACHES, RODERAS Y DEFORMACIONES SOBRE EL PAVIMENTO QUE HACEN INTRANSITABLE LA VIALIDAD, ADÉMÁS DE DISMINUIR LAS CONDICIONES PARA LA SEGURIDAD VIAL Y ACCESIBILIDAD.

FACTIBILIDAD DEL PROYECTO

SOLVENTAR(0)

SITUACIÓN LEGAL DE LA PROPIEDAD

El bien es público

SI

DECLARATORIAS

Se cuenta con derecho de vía

SI

☒ Manifesto que la ejecución de este proyecto no se realiza con fines lucrativos y/o electorales.

☒ Manifesto que para la planeación de este proyecto, se tomaron en consideración todos los instrumentos normativos vigentes y aplicables del FAIS al igual que las consideraciones de la(s) subclasificación(es) señalada(s) en el catálogo de obras.

☒ Manifesto que tenemos conocimiento de que éste proyecto debe sujetarse a los costos paramétricos de la entidad federativa, y nos comprometemos a justificar ante los órganos fiscalizadores las variaciones que, en su caso, excedan de dichos costos.

☒ Manifesto contar con todos los permisos liberados, vigentes y necesarios para la correcta ejecución del proyecto.

METAS FÍSICAS DEL PROYECTO (ACCIONES Y BENEFICIARIOS PROGRAMADOS)

SOLVENTAR(0)

Acciones Programadas y Beneficiarios Programados

Monto Total a invertir	Monto Unitario Global	Población Beneficiaria Total	*Cantidad	Monto Unitario Subclasificación Principal	*¿Qué Unidad de Medida aplica?
\$ 6,219,000.00	\$ 1,791.19	1085	3,472.00	1,593.34	Metros cuadrados
Identificación de personas beneficiarias por género y adscripción étnica			*Viviendas beneficiadas	Monto planeado del proyecto FAISMUN	Monto Subclasificación adicional directa
Masculina		Femenina			Monto Subclasificación adicional complementaria
540		545	296	\$ 5,532,078.00	562542
0	Indígena	0			124380
0	Afromexicana	0			
540	Población que no se autoadscribe como indígena o afrodescendiente	545			
Rendimientos Financieros 2024					
Ingreso Monto					
Institución Ejecutora			Beneficios Esperados del Proyecto		
6052	6052 Municipio de Nautcalpan de Juárez		FOMENTAR LA SEGURIDAD VIAL DE LA ZONA CON OBRAS QUE APOYEN A PROMOVER		

CONCURRENCIA APLICABLE AL PROYECTO

SOLVENTAR(0)

ADJUNTAR ANEXO I

Seleccionar...	Ramo	Aportaciones Federales a las Entidades Federativas y Municipios (1)	Programa Presupuestal	Seleccionar...	Monto	Porcentaje
					Ingreso Monto	
Seleccionar...	Ramo	Aportaciones Federales a las Entidades Federativas y Municipios (2)	Programa Presupuestal	Seleccionar...	Monto	Porcentaje
					Ingreso Monto	
Seleccionar...	Ramo	Fuente de Financiamiento, Grupo Funcional: Gobierno	Programa Presupuestal	Seleccionar...	Monto	Porcentaje
					Ingreso Monto	
Seleccionar...	Ramo	Fuente de Financiamiento, Grupo Funcional: Desarrollo Económico o Social (1)	Programa	Seleccionar...	Monto	Porcentaje
					Ingreso Monto	
Seleccionar...	Ramo	Fuente de Financiamiento, Grupo Funcional: Desarrollo Económico o Social (2)	Programa Presupuestal	Seleccionar...	Monto	Porcentaje
					Ingreso Monto	

Fuente de Financiamiento Estatal	Fuente de Financiamiento Privada	Fuente de Financiamiento Municipal
Monto	Monto	Monto
Ingreso Monto	Ingreso Monto	Ingreso Monto
Nombre del Programa	Porcentaje	Nombre del Programa
Ingreso Solo Texto		Ingreso Solo Texto
Porcentaje		Porcentaje

Si el proyecto tiene concurrencia con otro proyecto de recursos FAIS (FISE o FAISMUN), capturar el folio del proyecto:

MÓDULO FINANCIAMIENTO BANOBRA

SOLVENTAR(0)

Utilizará recursos de Financiamiento BANOBRA

NO

PERIODO EN EL QUE SE EJECUTARÁ LA OBRA

SOLVENTAR(0)

Fecha de captura del proyecto	*Fecha de Inicio	*Fecha de Fin
29/02/2024	01/05/2024	01/09/2024

PROGRAMACIÓN DE TRABAJOS

SOLVENTAR(0)

Etap	Descripción de los trabajos principales por etapa de la obra	Avance de la obra (%)
Inicio :	SE LLEVARÁN A CABO EL TRAZO Y NIVELACIÓN DEL ÁREA SOBRE LA QUE SE EJECUTARÁN LOS TRABAJOS, PROCEDIENDO A LA EJECUCIÓN DE LOS CONCEPTOS PRELIMINARES.	10
Desarrollo :	SE REALIZARÁN TRABAJOS DE CORTE, DEMOLICIÓN, TERRACERIAS, COMPACTACIONES, RENIVELACIONES, CONSTRUCCIÓN DE LOSAS DE CONCRETO.	80

Etapas	Descripción de los trabajos principales por etapa de la obra	Avance de la obra (%)
Conclusión :	FINALMENTE SE PROCEDERÁ A REALIZAR LA LIMPIEZA GRUESA Y FINA DE LA ZONA DE TRABAJO, PINTURA, IMPLEMENTACIÓN DE LUMINARIAS Y DISPOSITIVOS DE SEGURIDAD VIAL .	10
		100

Fecha:20/03/2024 17:33:02

Cadena:hhH8UGuIM0BFpqaZoTCocmmfLE7p+1FDqHUmSrSm8GoplOSgEAqyx3fmVPY43Tg2VegnAD4kzWmMnMBGjkdgSg17Y6V+VGYBuneKCxu7+W+mkBO4UTBdSrd4QVTLuqTPVTDOT2+Jvnk8vQIZqdHHz9nFEVwjXtiwShCG/h1a6A7m+KvcmLp95ELYNgetNAYTtwB0OVENibYMSGoJKmCdzAI

FIRMA ELECTRÓNICA

DIRECCIÓN GENERAL DE DESARROLLO REGIONAL

**BIENESTAR**
SECRETARÍA DE BIENESTAR**FAIS**
FONDO DE ASISTENCIAS PARA
LA INFRAESTRUCTURA SOCIAL

2024

**CAPTURA DE PROYECTOS
POR MUNICIPIO**

Usuario: MENDEZ AGUILAR LUIS OMAR, FMEX1505701

INDICE: [FAIS2024.pkg_faishis] | MONITOR FISMD: [FAIS2024.pkg_monitor_fismdf/6?pi_entidad_federativa=15&pi_municipio=0] | INFORMACION FISMD: [FAIS2024.pkg_informacion_fismdf/6?pi_entidad_federativa=15&pi_municipio=15057]

PROYECTOS Financiamiento BANOBRAS y RENDIMIENTOS PRODIMDF GASTOS INDIRECTOS

CAPTURA DE PROYECTOS FAISMUN APLICABLE AL MUNICIPIO DE NAUCALPAN DE JUÁREZ**IDENTIFICACIÓN GEOGRÁFICA DEL PROYECTO** SOLOVENTAR(0)

Id del Proyecto: 19266

Tipo de proyecto: PROYECTO FAISMUN

*Entidad Federativa: 15 MEXICO

*Municipio: 15057 NAUCALPAN DE JUÁREZ

Grado de Rezago Social del Municipio: MUY BAJO

*Localidad: 150570001 150570001 NAUCALPAN DE JUÁREZ

Si no encuentro su localidad, cotéjar en el siguiente enlace [CENFEMUL](#)

La localidad cuenta con población indígena o afromexicana

Grado de Rezago Social de la Localidad: MUY BAJO

¿En dónde aplica?: POBREZA EXTREMA

¿La localidad tiene ZAP Urbana?: SI

*¿La población beneficiaria de la obra se encuentra dentro de la ZAP urbana?: NO

*Latitud: 19.48976399999867 *Longitud: -99.26275299999499

Geometría (marcadores,poligonos,lines): 0 1 0

**DOMICILIO GEOGRÁFICO** SOLOVENTAR(0)

Entidad Federativa: 15 MEXICO

Municipio: 15057 NAUCALPAN DE JUÁREZ

Localidad: 150570001 NAUCALPAN DE JUÁREZ

El domicilio geografico del proyecto se encuentra referido a una: Zona Urbana o Rural (con Amanzamiento)

*Tipo de Vialidad: CALLE *Nombre de vialidad: DE PIÑON Ninguno:

Sin Numero Exterior(SN): Domicilio Conocido Numero Exterior Anterior: Num. Exterior: Alfanumerico

Num. Interior: Alfanumerico Sin número interior

*Código Postal: 53240 Ninguno

*Tipo de Asentamiento: FRACCIONAMIENTO *Nombre del Asentamiento: JARDINES DE SAN MATEO Otro: JARDINES DE SAN MATEO Ninguno

Identificar y registrar el nombre de las entre vialidades y la vialidad posterior del Domicilio

Entre Vialidad 1: *Tipo de Vialidad: AVENIDA *Nombre de vialidad: DE LOS ALCAFORES Ninguno

Entre Vialidad 2: *Tipo de Vialidad: AVENIDA *Nombre de vialidad: DE LAS JACARANDAS Ninguno

Vialidad Posterior: *Tipo de Vialidad: CALLE *Nombre de vialidad: DE LOS AVELLANOS Ninguno

*Descripción de ubicación Dirección completa del domicilio del Proyecto:

EL POZO SE UBICA FRENTE A LA ESCUELA SECUNDARIA OFICIAL NO. 97 LEANDRO VALLE EN LA ESQUINAA CON CALLE PIÑON Y AVENIDA ALCAFORES HAY UNA TIENDA CIRCULO K PIÑON

CALLE DE PIÑON INTERIOR SN, FRACCIONAMIENTO JARDINES DE SAN MATEO, CP. 53240 NAUCALPAN DE JUÁREZ, NAUCALPAN DE JUÁREZ MEXICO

ENTRE AVENIDA DE LOS ALCAFORES Y AVENIDA DE LAS JACARANDAS, CALLE DE LOS AVELLANOS

EL POZO SE UBICA FRENTE A LA ESCUELA SECUNDARIA OFICIAL NO. 97 LEANDRO VALLE EN LA ESQUINAA CON CALLE PIÑON Y AVENIDA ALCAFORES HAY UNA TIENDA CIRCULO K PIÑON

IDENTIFICACIÓN DEL PROYECTO SOLOVENTAR(0)

*Tipo de incidencia del Proyecto:

01 DIRECTA

*Seleccione el Rubro:

0111 AGUA POTABLE

*Seleccione la Subclasificación del Proyecto:

11110 POZO PROFUNDO DE AGUA ENTUBADA

*Seleccione la Modalidad del Proyecto:

05 REHABILITACIÓN

*¿El proyecto cuenta con más de una subclasificación?:

NO

Nombre sugerido del Proyecto:

DE POZO PROFUNDO DE AGUA ENTUBADA EN NAUCALPAN DE JUÁREZ LOCALIDAD NAUCALPAN DE JUÁREZ ASENTAMIENTO OTRO

*Nombre del Proyecto:

REHABILITACIÓN DE POZO PROFUNDO DE AGUA ENTUBADA PIÑON EN CALLE DE PIÑON EN FRACCIONAMIENTO RESIDENCIAL JARDINES DE SAN MATEO

Consideraciones señaladas en el catálogo de los Lineamientos Generales para la Operación del FAIS:

La planeación que realicen los gobiernos locales y de las entidades federativas deberá atender a quienes cuenten con altas probabilidades de carecer de agua entubada (acceso a servicios básicos de la vivienda); para lo anterior, los gobiernos de las entidades y municipios podrán apoyarse en los diagnósticos que deriven del programa de medidas preventivas y de mitigación de la sequía coordinado por la Comisión Nacional del Agua (CONAGUA). Dichos proyectos deberán contar con estudios previos de factibilidad. Bajo la modalidad de equipamiento se deberá considerar el suministro, la instalación y todo lo necesario para su correcto funcionamiento, considerando únicamente equipamiento fijo, sin incluir ningún tipo de insumos,

*Descripción detallada del proyecto:

SE LLEVARÁN A CABO TRABAJOS PRELIMINARES Y DE DESINSTALACIÓN, TANTO DE EQUIPOS DE BOMBEO COMO DE TREN DE DESCARGA, SE HARÁ EL TRASLADO Y MOVIMIENTO DE LA MAQUINARIA PARA LA PERFORACIÓN NECESARIAS EN EL SITIO, ADEMÁS DE LA APLICACIÓN DE TRATAMIENTOS QUÍMICOS, POSTERIORMENTE SE EJECUTARÁ LA REHABILITACIÓN DEL POZO A SU PROFUNDIDAD TOTAL, MEDIANTE EL CEPILLADO, DESAZOLVE Y PISTONEO COMO PRIMERA ETAPA, SEGUIDO DE LA APLICACIÓN DE TRATAMIENTO QUÍMICO PARA LA DESCONTAMINACIÓN DE TUBERÍAS, DESPUÉS SE PROCEDERÁ AL SUMINISTRO DE EQUIPO DE BOMBEO, LA INSTALACIÓN DE TREN DE DESCARGA, INSTALACIÓN DE EQUIPO ELÉCTRICO, EQUIPO PARA LA POTABILIZACIÓN DEL AGUA Y MANTENIMIENTO DE LOS SISTEMAS DE TELEMETRÍA. ASÍ MISMO SE REALIZARÁ LA REHABILITACIÓN DE LAS INSTALACIONES ELÉCTRICAS DE LOS EQUIPOS DE SISTEMAS DE PUESTA A TIERRA, FINALMENTE SE EJECUTARÁN PRUEBAS DE ARRANQUE, OPERACIÓN Y PUESTA EN MARCHA, CONCLUYENDO CON LA LIMPIEZA GRUESA DE LA ZONA DE TRABAJO, ASÍ COMO LA LIMPIEZA FINA PARA LA ENTREGA Y CORRECTA FUNCIÓN DEL POZO.

*¿Por qué es importante la obra?:

IMPULSAR LA MEJORA EN LA INFRAESTRUCTURA BÁSICA DE SERVICIOS EN CUANTO A LA EXTRACCIÓN DE AGUA POTABLE, CONSIDERANDO EL SUMINISTRO E INSTALACIÓN DEL EQUIPO ADECUADO QUE PERMITA ATENDER LAS NECESIDADES DE LA POBLACIÓN Y GARANTICE EL ACCESO A ESTE RECURSO.

*¿Cuáles fueron los datos del IAP en los que se apoyó para la planeación de este proyecto?:

CON BASE EN EL INFORME ANUAL SOBRE LA SITUACIÓN DE POBREZA Y REZAGO SOCIAL DEL AÑO 2024 DEL MUNICIPIO DE NAUCALPAN DE JUÁREZ SE IDENTIFICÓ QUE UN 5.4% DE LA POBLACIÓN CARECE DEL ACCESO AL AGUA POTABLE, RESULTANDO EN 5,424 VIVIENDAS QUE NO CUENTAN CON EL SERVICIO, AUNADO A ESTO, SE PRETENDE QUE LOS RECURSOS DESTINADOS PARA LA DISPOSICIÓN DE AGUA POTABLE MEJORE LA SITUACIÓN EN CUANTO A SU DISTRIBUCIÓN.

*¿De qué manera participó la ciudadanía en a la decisión de la realización del proyecto?:

SOLICITUDES DE LA CIUDADANÍA EN LOS PROCESOS DE OBRA, INFORMANDO SOBRE LA NECESIDAD DE LA REHABILITACIÓN Y MANTENIMIENTO DE LA INFRAESTRUCTURA DEL AGUA POTABLE MEDIANTE EL ORGANISMO PÚBLICO DESCENTRALIZADO PARA LA PRESTACIÓN DE LOS SERVICIOS DE AGUA POTABLE, ALCANTARILLADO Y SANEAMIENTO DEL MUNICIPIO DE NAUCALPAN DE JUÁREZ.

*Informe disponible en el Diario Oficial de la Federación

FACTIBILIDAD DEL PROYECTO

SOLVENTAR(0)

SITUACIÓN LEGAL DE LA PROPIEDAD

El bien es público

SI

DECLARATORIAS

Se cuenta con derecho de vía

SI

- ☒ Manifiesto que la ejecución de este proyecto no se realiza con fines lucrativos y/o electorales.
- ☒ Manifiesto que para la planeación de este proyecto, se tomaron en consideración todos los instrumentos normativos vigentes y aplicables del FAIS al igual que las consideraciones de la(s) subclasificación(es) señalada(s) en el catálogo de obras,
- ☒ Manifiesto que tenemos conocimiento de que éste proyecto debe sujetarse a los costos paramétricos de la entidad federativa, y nos comprometemos a justificar ante los órganos fiscalizadores las variaciones que, en su caso, excedan de dichos costos,
- ☒ Manifiesto contar con todos los permisos liberados, vigentes y necesarios para la correcta ejecución del proyecto.

METAS FÍSICAS DEL PROYECTO (ACCIONES Y BENEFICIARIOS PROGRAMADOS)

SOLVENTAR(0)

Acciones Programadas y Beneficiarios Programados						
Monto Total a invertir	Monto Unitario Global	Población Beneficiaria Total	*Cantidad	Monto Unitario Subclasificación Principal	*¿Qué Unidad de Medida aplica?	
\$ 5,534,631.25	\$ 5,534,631.25	3156	1.00	5,534,631.25	Piezas	
Identificación de personas beneficiarias por género y adscripción étnica			*Viviendas beneficiadas	Monto planeado del proyecto FAISMUN	Monto Subclasificación adicional directa	Monto Subclasificación adicional complementaria
Masculina	Femenina					
1493		1663	1,067	\$ 5,534,631.25	0	0
0	Indígena		0			
0	Afroamericana		0			

1453

Población que no se autodescribe como indígena o afrodescendiente

1663

Rendimientos Financieros 2024

Ingreso Monto

Institución Ejecutora

Beneficios Esperados del Proyecto

6052

6052 Municipio de Nautcalpan de Juárez

GARANTIZAR UN MEJOR SERVICIO CON LA REHABILITACIÓN DE LA INFRAESTRUCTUR

CONCURRENCIA APLICABLE AL PROYECTO

SOLVENTAR(0)

ADJUNTAR ANEXO I

Seleccionar...

Ramo

▼

Seleccionar...

Ramo

▼

Seleccionar...

Ramo

▼

Seleccionar...

Ramo

▼

Seleccionar...

Ramo

▼

Aportaciones Federales a las Entidades Federativas y Municipios (1)

Programa Presupuestal

▼

Aportaciones Federales a las Entidades Federativas y Municipios (2)

Programa Presupuestal

▼

Fuente de Financiamiento, Grupo Funcional: Gobierno

Programa Presupuestal

▼

Fuente de Financiamiento, Grupo Funcional: Desarrollo Económico o Social (1)

Programa

▼

Fuente de Financiamiento, Grupo Funcional: Desarrollo Económico o Social (2)

Programa Presupuestal

▼

Monto

Ingreso Monto

Porcentaje

Monto

Ingreso Monto

Porcentaje

Monto

Ingreso Monto

Porcentaje

Monto

Ingreso Monto

Porcentaje

Monto

Ingreso Monto

Porcentaje

Fuente de Financiamiento Estatal

Fuente de Financiamiento Privada

Fuente de Financiamiento Municipal

Monto

Nombre del Programa

Ingreso Monto

Ingreso Solo Texto

Porcentaje

Monto

Porcentaje

Ingreso Monto

Porcentaje

Monto

Nombre del Programa

Ingreso Monto

Ingreso Solo Texto

Porcentaje

Si el proyecto tiene concurrencia con otro proyecto de recursos FAIS (FISE o FAISMUN), capturar el folio del proyecto:

MÓDULO FINANCIAMIENTO BANOBRAS

SOLVENTAR(0)

Utilizará recursos de Financiamiento BANOBRAS

NO

PERIODO EN EL QUE SE EJECUTARÁ LA OBRA

SOLVENTAR(0)

Fecha de captura del proyecto

*Fecha de Inicio

*Fecha de Fin

29/02/2024

01/05/2024

01/08/2024

PROGRAMACIÓN DE TRABAJOS

SOLVENTAR(0)

Etapas

Descripción de los trabajos principales por etapa de la obra

Avance de la obra (%)

Inicio :

SE LLEVARÁN A CABO TRABAJOS PRELIMINARES Y DE DESINSTALACIÓN DE EQUIPOS MEDIANTE LA MANIOBRA DE MAQUINARIA, APLICACIÓN DE TARTAMIENTOS QUÍMICOS, CEPILLADO, DESAZOLVE Y PISTOL

10

Desarrollo :

SE REALIZARÁN TRABAJOS PARA EL SUMINISTRO DE EQUIPO DE BOMBEO, INSTALACIÓN DE TREN DE DESCARGA, PROCEDIMIENTOS E INSTALACIÓN DE EQUIPO ELÉCTRICO, POTABILIZACIÓN DEL AGUA

80

Conclusión :

FINALMENTE SE PROCEDERÁ A LA REALIZACIÓN DE PRUEBAS DE ARRANQUE, OPERACIÓN Y PUESTA EN MARCHA. REALIZAR LA LIMPIEZA GRUESA DE LA ZONA DE TRABAJO, ASÍ COMO LA LIMPIEZA FINA PARA LA ENTREGA Y CORRECTA FUNCIÓN DEL POZO.

10

100

**BIENESTAR**
SECRETARÍA DE BIENESTAR**FAIS**
FONDO DE ASIGNACIONES PARA
LA INFRAESTRUCTURA SOCIAL

2024

**CAPTURA DE PROYECTOS
POR MUNICIPIO**

Usuario: MENDEZ AGUILAR LUIS OMAR, FMEX1505701

INDICE: [FAIS2024.pkg_faishis] | MONITOR FISMD: [FAIS2024.pkg_monitor_fismdf/6?pi_entidad_federativa=15&pi_municipio=0] | INFORMACION FISMD: [FAIS2024.pkg_informacion_fismdf/6?pi_entidad_federativa=15&pi_municipio=150571]

PROYECTOS Financiamiento BANOBRAS y RENDIMIENTOS PRODIMDF GASTOS INDIRECTOS

CAPTURA DE PROYECTOS FAISMUN APLICABLE AL MUNICIPIO DE NAUCALPAN DE JUÁREZ**IDENTIFICACIÓN GEOGRÁFICA DEL PROYECTO**

SOLVENTAR(0)

Id del Proyecto: 43755

Tipo de proyecto: PROYECTO FAISMUN

*Entidad Federativa: 15 MEXICO

*Municipio: 15057 NAUCALPAN DE JUÁREZ

Grado de Rezago Social del Municipio: MUY BAJO

*Localidad: 150570001 150570001 NAUCALPAN DE JUÁREZ

Si no encuentro su localidad, cotéjar en el siguiente enlace [CENFEMUL](#)

La localidad cuenta con población indígena o afromexicana

Grado de Rezago Social de la Localidad: MUY BAJO

¿En dónde aplica?: POBREZA EXTREMA

¿La localidad tiene ZAP Urbana?: SI

*¿La población beneficiaria de la obra se encuentra dentro de la ZAP urbana?: NO

*Latitud: 19.500303999998334 *Longitud: -99.22852999999162

Geometría (marcadores,poligonos,lineas): 0 1 0

**DOMICILIO GEOGRÁFICO**

SOLVENTAR(0)

Entidad Federativa:

15 MEXICO

Municipio:

15057 NAUCALPAN DE JUÁREZ

Localidad:

150570001 NAUCALPAN DE JUÁREZ

El domicilio geografico del proyecto se encuentra referido a una: Zona Urbana o Rural (con Amanzamiento)

*Tipo de Vialidad: CALLE *Nombre de vialidad: PASEO DE LA PRIMAVERA Ninguno:

Sin Numero Exterior(SN): Domicilio Conocido Numero Exterior Anterior: Num. Exterior: Alfanumerico

☒ ☐ SN SN

Num. Interior: Alfanumerico Sin número interior

SN ☒ SIN NUMERO INTERIOR (SN)

*Código Postal: 53100 Ninguno:

*Tipo de Asentamiento: FRACCIONAMIENTO *Nombre del Asentamiento: CIUDAD SATELITE Otro: CIUDAD SATELITE Ninguno:

Identificar y registrar el nombre de las entre vialidades y la vialidad posterior del Domicilio

Entre Vialidad 1:

*Tipo de Vialidad: CALLE *Nombre de vialidad: PASEO DE LA FLORIDA Ninguno:

Entre Vialidad 2:

*Tipo de Vialidad: CIRCUITO *Nombre de vialidad: CIRCUNVALACIÓN ORIENTE Ninguno:

Vialidad Posterior:

*Tipo de Vialidad: PERIFERICO *Nombre de vialidad: BOULEVARD MANUEL ÁVILA CAMACHO Ninguno:

*Descripción de ubicación Dirección completa del domicilio del Proyecto:

EL POZO SE UBICA FRENTE A LAS TORRES DE SATELITE ENTRE UNA CASA DE MATERIALES Y EL RESTAURANTE BARRITA DE MAR.

CALLE PASEO DE LA PRIMAVERA INTERIOR SN , FRACCIONAMIENTO CIUDAD SATELITE, CP. 53100 NAUCALPAN DE JUÁREZ, NAUCALPAN DE JUÁREZ MEXICO ENTRE CALLE PASEO DE LA FLORIDA Y CIRCUITO CIRCUNVALACIÓN ORIENTE, PERIFERICO BOULEVARD MANUEL ÁVILA CAMACHO EL POZO SE UBICA FRENTE A LAS TORRES DE SATELITE ENTRE UNA CASA DE MATERIALES Y EL RESTAURANTE BARRITA DE MAR.

109

IDENTIFICACIÓN DEL PROYECTO

SOLVENTAR(0)

*Tipo de incidencia del Proyecto:	01 DIRECTA
*Seleccione el Rubro:	0111 AGUA POTABLE
*Seleccione la Subclasificación del Proyecto:	11110 POZO PROFUNDO DE AGUA ENTUBADA
*Seleccione la Modalidad del Proyecto:	05 REHABILITACIÓN
*¿El proyecto cuenta con más de una subclasificación?:	NO
Nombre sugerido del Proyecto: DE POZO PROFUNDO DE AGUA ENTUBADA EN NAUCALPAN DE JUÁREZ LOCALIDAD NAUCALPAN DE JUÁREZ ASENTAMIENTO OTRO	
*Nombre del Proyecto:	REHABILITACIÓN DE POZO PROFUNDO DE AGUA ENTUBADA LA FLORIDA EN FRACCIONAMIENTO RESIDENCIAL CIUDAD SATELITE
Consideraciones señaladas en el catálogo de los Lineamientos Generales para la Operación del FAIS:	La planeación que realicen los gobiernos locales y de las entidades federativas deberá atender a quienes cuenten con altas probabilidades de carecer de agua entubada (acceso a servicios básicos de la vivienda); para lo anterior, los gobiernos de las entidades y municipios podrán apoyarse en los diagnósticos que deriven del programa de medidas preventivas y de mitigación de la sequía coordinado por la Comisión Nacional del Agua (CONAGUA). Dichos proyectos deberán contar con estudios previos de factibilidad. Bajo la modalidad de equipamiento se deberá considerar el suministro, la instalación y todo lo necesario para su correcto funcionamiento, considerando únicamente equipamiento fijo, sin incluir ningún tipo de insumos,
*Descripción detallada del proyecto:	SE LLEVARÁN A CABO TRABAJOS PRELIMINARES LOS CUALES CONTEMPLAN MANIOBRAS DE DESINSTALACIÓN DE EQUIPOS DE BOMBEO SUMERGIBLES, DE TREN DE DESCARGA, ASÍ COMO EL TRASLADO Y MOVIMIENTO DE MAQUINARIA AL SITIO DE TRABAJO; PARA LA REHABILITACIÓN CONSISTE EN EL CEPILLADO, DESAZOLVE Y PISTONEO QUE FACILITE LA REMOCIÓN DE MATERIAL EXISTENTE, ASIMISMO SE APLICARÁ UN TRATAMIENTO QUÍMICO PARA LA OBTENCIÓN DE BUENA VISIBILIDAD PARA LA TOMA DE VIDEO EN LA PROFUNDIDAD DEL POZO, ADEMÁS DE VERIFICAR LOS TRABAJOS REALIZADOS; PARA EL EQUIPO DE BOMBEO SE HARÁ LA CONSTRUCCIÓN DE UNA BASE DE CONCRETO ARMADO PARA CABEZAL DE BOMBA. EL SUMINISTRO DE MOTOBOMBA VERTICAL TIPO SUMERGIBLE, INSTALACIÓN DE LA TUBERÍA DE ACERO, CABLE TRIFÁSICO PLANO SUBMARINO PARA ALIMENTACIÓN DE LA BOMBA, SUMINISTRO DE POLIDUCTO, MANIOBRAS DE INSTALACIÓN DE EQUIPO DE BOMBEO E INSTALACIÓN DE REJILLA PARA DESFOGUE DE POZO; PARA LA COLOCACIÓN DEL TREN DE DESCARGA EN CUALQUIER ETAPA, SE INSTALARÁN CODOS DE ACERO, VÁLVULAS DE SECCIONAMIENTO, JUNTAS DE ACOPLAMIENTO, VÁLVULAS DE RETENCIÓN, VÁLVULAS DE ADMISIÓN Y EXPULSIÓN DE AIRE, MANÓMETRO DIFERENCIAL PARA AGUA, ADEMÁS DE LA APLICACIÓN DE PINTURA DE ESMALTE INDUSTRIAL EN EXTERIOR A DOS MANOS PARA PROTECCIÓN DE LOS ELEMENTOS; PARA LA INSTALACIÓN ELÉCTRICA SE LLEVARÁ ACABO LA RECONEXIÓN DE ENERGÍA ELÉCTRICA, INSTALACIÓN DE TRANSFORMADOR DE ENERGÍA ELÉCTRICA, INSTALACIÓN DE LA ESTRUCTURA PARA TRANSFORMADOR, INSTALACIÓN DE TUBO CONDUIT DE POLIETILENO DE ALTA DENSIDAD CORRUGADO Y LA COLOCACIÓN DE NCHO PREFABRICADO DE CONCRETO PARA MEDICIÓN DE ACOMETIDAS; PARA EL SUMINISTRO E INSTALACIÓN DE EQUIPAMIENTO ELÉCTRICO SE CONTEMPLARÁ LA COLOCACIÓN DE TRANSFORMADOR DE SERVICIO DE BAJA TENSIÓN, TABLERO DE DISTRIBUCIÓN, INTERRUPTORES TERMOMAGNÉTICOS, SISTEMA DE TIERRA FÍSICA, DUCTOS METÁLICOS, ADAPTADORES PARA TUBOS METÁLICOS, TAPAS DE CIERRE Y REGISTRO ELÉCTRICO; PARA LA REHABILITACIÓN EN CUARTO DE CLORACIÓN SE INSTALARÁ TUBERÍA PARA SUMINISTRO DE HIPOCLORITO DE SODIO DE CASETA DE CLORACIÓN A POZO DE AGUA POTABLE, CONTENEDOR CILÍNDRICO DE POLIETILENO RESISTENTE A PRODUCTOS QUÍMICOS, BOMBA DOSIFICADORA PARA HIPOCLORITO DE SODIO; PARA EL CUARTO DE CONTROL DE MÁQUINAS SE REALIZARÁ LA IMPERMEABILIZACIÓN Y PINTURA VINÍLICA PARA USO EN INTERIORES Y EXTERIORES; SE REALIZARÁ EL MANTENIMIENTO DEL SISTEMAS DE TELEMETRÍA, CANALIZACIÓN DE SEÑAL DE COMUNICACIÓN, SENSOR DE FLUJO ELECTROMAGNÉTICO HASTA SISTEMA DE MONITOREO Y CONTROL, MEDIDOR DE PARÁMETROS ELÉCTRICOS, SENSOR DE PRESIÓN EN DUCTOS, UNIDAD TERMINAL REMOTA EN CENTRO DE CONTROL Y TIERRAS FÍSICAS PARA PROTECCIÓN DE EQUIPO UTR. POR ÚLTIMO SE REALIZARÁ LA AUTOMATIZACIÓN DEL CUARTO DE CONTROL DE MÁQUINAS, SEGUIDO DE LIMPIEZA DEL SITIO DE LOS TRABAJOS.
*¿Por qué es importante la obra?:	IMPULSAR LA MEJORA EN LA INFRAESTRUCTURA BÁSICA DE SERVICIOS EN CUANTO A LA EXTRACCIÓN DE AGUA POTABLE, CONSIDERANDO EL SUMINISTRO E INSTALACIÓN DEL EQUIPO ADECUADO QUE PERMITA ATENDER LAS NECESIDADES DE LA POBLACIÓN Y GARANTICE EL ACCESO A ESTE RECURSO.
*¿Cuáles fueron los datos del IAP en los que se apoyó para la planeación de este proyecto?:	CON BASE EN EL INFORME ANUAL SOBRE LA SITUACIÓN DE POBREZA Y REZAGO SOCIAL DEL AÑO 2024 DEL MUNICIPIO DE NAUCALPAN DE JUÁREZ SE IDENTIFICÓ QUE UN 5.4% DE LA POBLACIÓN CARECE DEL ACCESO AL AGUA POTABLE, RESULTANDO EN 5.424 VIVIENDAS QUE NO CUENTAN CON EL SERVICIO, AUNADO A ESTO, SE PRETENDE QUE LOS RECURSOS DESTINADOS PARA LA DISPOSICIÓN DE AGUA POTABLE MEJORE LA SITUACIÓN EN CUANTO A SU DISTRIBUCIÓN.
*¿De qué manera participó la ciudadanía en a la decisión de la realización del proyecto?:	SOLICITUDES DE LA CIUDADANÍA EN LOS PROCESOS DE OBRA, INFORMANDO SOBRE LA NECESIDAD DE LA REHABILITACIÓN Y MANTENIMIENTO DE LA INFRAESTRUCTRA DEL AGUA POTABLE MEDIANTE EL ORGANISMO PÚBLICO DESCENTRALIZADO PARA LA PRESTACIÓN DE LOS SERVICIOS DE AGUA POTABLE, ALCANTARILLADO Y SANEAMIENTO DEL MUNICIPIO DE NAUCALPAN DE JUÁREZ.
*Informe disponible en el Diario Oficial de la Federación	

FACTIBILIDAD DEL PROYECTO

SOLVENTAR(0)

SITUACIÓN LEGAL DE LA PROPIEDAD

El bien es público

SI

DECLARATORIAS

Se cuenta con derecho de vía

SI

- ☒ Manifiesto que la ejecución de este proyecto no se realiza con fines lucrativos y/o electorales .
- ☒ Manifiesto que para la planeación de este proyecto, se tomaron en consideración todos los instrumentos normativos vigentes y aplicables del FAIS al igual que las consideraciones de la(s) subclasificación(es) señalada(s) en el catálogo de obras,
- ☒ Manifiesto que tenemos conocimiento de que éste proyecto debe sujetarse a los costos paramétricos de la entidad federativa, y nos comprometemos a justificar ante los órganos fiscalizadores las variaciones que, en su caso, excedan de dichos costos,
- ☒ Manifiesto contar con todos los permisos liberados, vigentes y necesarios para la correcta ejecución del proyecto.

METAS FÍSICAS DEL PROYECTO (ACCIONES Y BENEFICIARIOS PROGRAMADOS)

SOLVENTAR(0)

Acciones Programadas y Beneficiarios Programados

Monto Total a invertir	Monto Unitario Global	Población Beneficiaria Total	*Cantidad	Monto Unitario Subclasificación Principal	*¿Qué Unidad de Medida aplica?	
\$ 6,034,631.25	\$ 6,034,631.25	1514	1.00	6,034,631.25	Piezas	
Identificación de personas beneficiarias por género y adscripción étnica			*Viviendas beneficiadas	Monto planeado del proyecto FAISMUN	Monto Subclasificación adicional directa	Monto Subclasificación adicional complementaria
Masculina		Femenina				
669		845	547	\$ 6,034,631.25	0	0
0	Indígena	0				
0	Afromexicana	0				
669	Población que no se autoadscribe como indígena o afrodescendiente	845				
Rendimientos Financieros 2024						
Ingreso Monto						
Institución Ejecutora				Beneficios Esperados del Proyecto		
6052	6052 Municipio de Nautla de Juárez			GARANTIZAR UN MEJOR SERVICIO CON LA REHABILITACIÓN DE LA INFRAESTRUCTUR		

CONCURRENCIA APLICABLE AL PROYECTO

SOLVENTAR(0)

ADJUNTAR ANEXO I

Seleccionar...	Ramo	Aportaciones Federales a las Entidades Federativas y Municipios (1) Programa Presupuestal	Seleccionar...	Monto	Porcentaje
				Ingreso Monto	
Seleccionar...	Ramo	Aportaciones Federales a las Entidades Federativas y Municipios (2) Programa Presupuestal	Seleccionar...	Monto	Porcentaje
				Ingreso Monto	
Seleccionar...	Ramo	Fuente de Financiamiento, Grupo Funcional: Gobierno Programa Presupuestal	Seleccionar...	Monto	Porcentaje
				Ingreso Monto	
Seleccionar...	Ramo	Fuente de Financiamiento, Grupo Funcional: Desarrollo Económico o Social (1) Programa	Seleccionar...	Monto	Porcentaje
				Ingreso Monto	
Seleccionar...	Ramo	Fuente de Financiamiento, Grupo Funcional: Desarrollo Económico o Social (2) Programa Presupuestal	Seleccionar...	Monto	Porcentaje
				Ingreso Monto	

Fuente de Financiamiento Estatal		Fuente de Financiamiento Privada		Fuente de Financiamiento Municipal	
Monto	Nombre del Programa	Monto	Porcentaje	Monto	Nombre del Programa
Ingreso Monto	Ingreso Solo Texto	Ingreso Monto		Ingreso Monto	Ingreso Solo Texto
Porcentaje				Porcentaje	
Si el proyecto tiene concurrencia con otro proyecto de recursos FAIS (FISE o FAISMUN), capturar el folio del proyecto:					

MÓDULO FINANCIAMIENTO BANOBRAS

SOLVENTAR(0)

Utilizará recursos de Financiamiento BANOBRAS

NO

PERIODO EN EL QUE SE EJECUTARÁ LA OBRA

SOLVENTAR(0)

Fecha de captura del proyecto	*Fecha de Inicio	*Fecha de Fin
09/04/2024	15/08/2024	15/11/2024

PROGRAMACIÓN DE TRABAJOS

SOLVENTAR(0)

Etapas	Descripción de los trabajos principales por etapa de la obra	Avance de la obra (%)
Inicio :	SE LLEVARÁN A CABO TRABAJOS PRELIMINARES Y DE DESINSTALACIÓN DE EQUIPOS MEDIANTE LA MANIOBRA DE MAQUINARIA, APLICACIÓN DE TARTAMIENTOS QUÍMICOS, CEPILLADO, DESAZOLVE Y PISTOLEO	10
Desarrollo :	SE REALIZARÁN TRABAJOS PARA EL SUMINISTRO DE EQUIPO DE BOMBEO, INSTALACIÓN DE TREN DE DESCARGA, PROCEDIMIENTOS E INSTALACIÓN DE EQUIPO ELÉCTRICO, POTABILIZACIÓN DEL AGUA.	80
Conclusión :	FINALMENTE SE PROCEDERÁ A LA REALIZACIÓN DE PRUEBAS DE ARRANQUE, OPERACIÓN Y PUESTA EN MARCHA. REALIZAR LA LIMPIEZA GRUESA DE LA ZONA DE TRABAJO, ASI COMO LA LIMPIEZA FINA PARA LA ENTREGA Y CORRECTA FUNCIÓN DEL POZO.	10
		100

FIRMA ELECTRONICA

Fecha:23/05/2024 17:39:25
Cadena:ReZ8NVuLpSiHsRMc3ha78oDFe+Z51WhkXvadAFY2JuX+yj0NESAK4yoc32L/rB8GG6kSbMvXEVarDxFGhoeCpdtUcM8JuNI4ouLUx/F9gi83NYz7i0qK2ahipKocICD4plyXf6grpxYEKDqamD17kEdVzmkN4JYnxi2tlyUpTbNiOQ3KrZ3heyfRq83WcK04a2k9t1Juy2nx7EuE4tr4tsxpV9ynFV2iW

DIRECCIÓN GENERAL DE DESARROLLO REGIONAL

**BIENESTAR**
SECRETARÍA DE BIENESTAR**FAIS**
FONDO DE ASISTENCIAS PARA
LA INFRAESTRUCTURA SOCIAL

2024

**CAPTURA DE PROYECTOS
POR MUNICIPIO**

Usuario: MENDEZ AGUILAR LUIS OMAR, FMEX1505701

INDICE: [FAIS2024.pkg_faishis] | MONITOR FISMD: [FAIS2024.pkg_monitor_fismdf?pi_entidad_federativa=15&pi_municipio=0] | INFORMACION FISMD: [FAIS2024.pkg_informacion_fismdf?pi_entidad_federativa=15&pi_municipio=150571]

PROYECTOS Financiamiento BANOBRAS Y RENDIMIENTOS PRODIMDF GASTOS INDIRECTOS

CAPTURA DE PROYECTOS FAISMUN APLICABLE AL MUNICIPIO DE NAUCALPAN DE JUÁREZ**IDENTIFICACIÓN GEOGRÁFICA DEL PROYECTO** SOLVENTAR(0)

Id del Proyecto: 43945

Tipo de proyecto: PROYECTO FAISMUN

*Entidad Federativa: 15 MÉXICO

*Municipio: 15057 NAUCALPAN DE JUÁREZ

Grado de Rezago Social del Municipio: MUY BAJO

*Localidad: 150570001 150570001 NAUCALPAN DE JUÁREZ

Si no encuentro su localidad, cotejar en el siguiente enlace [CENFEMUL](#)

La localidad cuenta con población indígena o afromexicana

Grado de Rezago Social de la Localidad: MUY BAJO

¿En dónde aplica?: ZAP URBANA

¿La localidad tiene ZAP Urbana?: SI

*¿La población beneficiaria de la obra se encuentra dentro de la ZAP urbana?: SI

*¿En qué AGEB se encuentra la población beneficiaria?: 1505700011845

Favor de cotejar en el siguiente enlace electrónico [SISGE](#) (<https://sisge.bienestar.gob.mx/SISGE/>)

Multi ageb: 19.435141999998997

*Latitud: -99.28904199999495

Geometría (marcadores, polígonos, líneas): 0 1 0

**DOMICILIO GEOGRÁFICO** SOLVENTAR(0)

Entidad Federativa: 15 MÉXICO

Municipio: 15057 NAUCALPAN DE JUÁREZ

Localidad: 150570001 NAUCALPAN DE JUÁREZ

El domicilio geografico del proyecto se encuentra referido a una: Zona Urbana o Rural (con Amanzamiento)

*Tipo de Vialidad: CALLE *Nombre de vialidad: OYAMEL Ninguno:

Sin Numero Exterior (SN): Domicilio Conocido Numero Exterior Anterior: Num. Exterior: Alfanumerico

*Latitud: 19.435141999998997 *Longitud: -99.28904199999495

Num. Interior: Alfanumerico Sin número interior

*Código Postal: 53694 Ninguno

*Tipo de Asentamiento: COLONIA *Nombre del Asentamiento: MINAS EL COYOTE Otro: MINAS EL COYOTE Ninguno

Identificar y registrar el nombre de las entidades vialidades y la vialidad posterior del Domicilio

Entre Vialidad 1: *Tipo de Vialidad: CALLE *Nombre de vialidad: NOCHE BUENA Ninguno

Entre Vialidad 2: *Tipo de Vialidad: AVENIDA *Nombre de vialidad: DE LOS PINOS Ninguno

Vialidad Posterior: *Tipo de Vialidad: NINGUNO *Nombre de vialidad: NINGUNO Ninguno

*Descripción de ubicación: EL POZO SE UBICA EN ESQUINA DE LAS VIALIDADES OYAMEL Y ANDADOR FLORES DE NOCHEBUENA A UN LADO DE UN PARQUE PÚBLICO.

Dirección completa del domicilio del Proyecto: CALLE OYAMEL INTERIOR SN, COLONIA MINAS EL COYOTE, CP. 53694 NAUCALPAN DE JUÁREZ, NAUCALPAN DE JUÁREZ MÉXICO ENTRE CALLE NOCHE BUENA Y AVENIDA DE LOS PINOS, NINGUNO NINGUNO EL POZO SE UBICA EN ESQUINA DE LAS VIALIDADES OYAMEL Y ANDADOR FLORES DE NOCHEBUENA A UN LADO DE UN PARQUE PÚBLICO.

IDENTIFICACIÓN DEL PROYECTO

SOLVENTAR(0)

*Tipo de incidencia del Proyecto:

01 DIRECTA

*Seleccione el Rubro:

0111.AGUA POTABLE

*Seleccione la Subclasificación del Proyecto:

11110.POZO PROFUNDO DE AGUA ENTUBADA

*Seleccione la Modalidad del Proyecto:

05.REHABILITACIÓN

*¿El proyecto cuenta con más de una subclasificación?:

NO

Nombre sugerido del Proyecto:

DE POZO PROFUNDO DE AGUA ENTUBADA EN NAUCALPAN DE JUÁREZ LOCALIDAD NAUCALPAN DE JUÁREZ ASENTAMIENTO OTRO

*Nombre del Proyecto:

REHABILITACIÓN DE POZO PROFUNDO DE AGUA ENTUBADA MINAS COYOTE EN COLONIA MINAS COYOTE

Consideraciones señaladas en el catálogo de los Lineamientos Generales para la Operación del FAIS:

La planeación que realicen los gobiernos locales y de las entidades federativas deberá atender a quienes cuenten con altas probabilidades de carecer de agua entubada (acceso a servicios básicos de la vivienda); para lo anterior, los gobiernos de las entidades y municipios podrán apoyarse en los diagnósticos que deriven del programa de medidas preventivas y de mitigación de la sequía coordinado por la Comisión Nacional del Agua (CONAGUA). Dichos proyectos deberán contar con estudios previos de factibilidad. Bajo la modalidad de equipamiento se deberá considerar el suministro, la instalación y todo lo necesario para su correcto funcionamiento, considerando únicamente equipamiento fijo, sin incluir ningún tipo de insumos.

*Descripción detallada del proyecto:

SE LLEVARÁN A CABO TRABAJOS PRELIMINARES LOS CUALES CONTEMPLAN MANOBRAS DE DESINSTALACIÓN DE EQUIPOS DE BOMBEO SUMERGIBLES, DE TREN DE DESCARGA, ASÍ COMO EL TRASLADO Y MOVIMIENTO DE MAQUINARIA AL SITIO DE TRABAJO; PARA LA REHABILITACIÓN CONSISTE EN EL CEPILLADO, DESAZOLVE Y PISTONEO QUE FACILITE LA REMOCIÓN DE MATERIAL EXISTENTE, ASIMISMO SE APLICARÁ UN TRATAMIENTO QUÍMICO PARA LA OBTENCIÓN DE BUENA VISIBILIDAD PARA LA TOMA DE VIDEO EN LA PROFUNDIDAD DEL POZO, ADEMÁS DE VERIFICAR LOS TRABAJOS REALIZADOS, PARA EL EQUIPO DE BOMBEO SE HARÁ LA CONSTRUCCIÓN DE UNA BASE DE CONCRETO ARMADO PARA CABEZAL DE BOMBA, EL SUMINISTRO DE MOTOBOMBA VERTICAL TIPO SUMERGIBLE, INSTALACIÓN DE LA TUBERÍA DE ACERO, CABLE TRIFÁSICO PLANO SUBMARINO PARA ALIMENTACIÓN DE LA BOMBA, SUMINISTRO DE POLIDUCTO, MANIOBRAS DE INSTALACIÓN DE EQUIPO DE BOMBEO E INSTALACIÓN DE REJILLA PARA DESFOGUE DE POZO, PARA LA COLOCACIÓN DEL TREN DE DESCARGA EN CUALQUIER ETAPA, SE INSTALARÁN CODOS DE ACERO, VÁLVULAS DE SECCIONAMIENTO, JUNTAS DE ACOPLAMIENTO, VÁLVULAS DE RETENCIÓN, VÁLVULAS DE ADMISIÓN Y EXPULSIÓN DE AIRE, MANÓMETRO DIFERENCIAL PARA AGUA, ADEMÁS DE LA APLICACIÓN DE PINTURA DE ESMALTE INDUSTRIAL EN EXTERIOR A DOS MANOS PARA PROTECCIÓN DE LOS ELEMENTOS, PARA LA INSTALACIÓN ELÉCTRICA SE LLEVARÁ ACABO LA RECONEXIÓN DE ENERGÍA ELÉCTRICA, INSTALACIÓN DE TRANSFORMADOR DE ENERGÍA ELÉCTRICA, INSTALACIÓN DE LA ESTRUCTURA PARA TRANSFORMADOR, INSTALACIÓN DE TUBO CONDUIT DE POLIETILENO DE ALTA DENSIDAD CORRUGADO Y LA COLOCACIÓN DE NICHOS PREFABRICADOS DE CONCRETO PARA MEDICIÓN DE ACOMETIDAS; PARA EL SUMINISTRO E INSTALACIÓN DE EQUIPAMIENTO ELÉCTRICO SE CONTEMPLARÁ LA COLOCACIÓN DE TRANSFORMADOR DE SERVICIO DE BAJA TENSIÓN, TABLERO DE DISTRIBUCIÓN, INTERRUPTORES TERMOMAGNÉTICOS, SISTEMA DE TIERRA FÍSICA, DUCTOS METÁLICOS, ADAPTADORES PARA TUBOS METÁLICOS, TAPAS DE CIERRE Y REGISTRO ELÉCTRICO, PARA LA REHABILITACIÓN EN CUARTO DE CLORACIÓN SE INSTALARÁ TUBERÍA PARA SUMINISTRO DE HIPOCLORITO DE SODIO DE CASETA DE CLORACIÓN A POZO DE AGUA POTABLE, CONTENEDOR CILÍNDRICO DE POLIETILENO RESISTENTE A PRODUCTOS QUÍMICOS, BOMBA DOSIFICADORA PARA HIPOCLORITO DE SODIO; PARA EL CUARTO DE CONTROL DE MÁQUINAS SE REALIZARÁ LA IMPERMEABILIZACIÓN Y PINTURA VINÍLICA PARA USO EN INTERIORES Y EXTERIORES; SE REALIZARÁ EL MANTENIMIENTO DEL SISTEMA DE TELEMETRÍA, CANALIZACIÓN DE SEÑAL DE COMUNICACIÓN, SENSOR DE FLUJO ELECTROMAGNETICO HASTA SISTEMA DE MONITOREO Y CONTROL, MEDIDOR DE PARÁMETROS ELÉCTRICOS, SENSOR DE PRESIÓN EN DUCTOS, UNIDAD TERMINAL REMOTA EN CENTRO DE CONTROL Y TIERRAS FÍSICAS PARA PROTECCIÓN DE EQUIPO UTR. POR ÚLTIMO SE REALIZARÁ LA AUTOMATIZACIÓN DEL CUARTO DE CONTROL DE MÁQUINAS, SEGUIDO DE LIMPIEZA DEL SITIO DE LOS TRABAJOS.

*¿Por qué es importante la obra?:

IMPULSAR LA MEJORA EN LA INFRAESTRUCTURA BÁSICA DE SERVICIOS EN CUANTO A LA EXTRACCIÓN DE AGUA POTABLE, CONSIDERANDO EL SUMINISTRO E INSTALACIÓN DEL EQUIPO ADECUADO QUE PERMITA ATENDER LAS NECESIDADES DE LA POBLACIÓN Y GARANTICE EL ACCESO A ESTE RECURSO.

*¿Cuáles fueron los datos del IAP en los que se apoyó para la planeación de este proyecto?:

CON BASE EN EL INFORME ANUAL SOBRE LA SITUACIÓN DE POBREZA Y REZAGO SOCIAL DEL AÑO 2024 DEL MUNICIPIO DE NAUCALPAN DE JUÁREZ SE IDENTIFICÓ QUE UN 5.4% DE LA POBLACIÓN CARECE DEL ACCESO AL AGUA POTABLE, RESULTANDO EN 5,424 VIVIENDAS QUE NO CUENTAN CON EL SERVICIO, AUNADO A ESTO, SE PRETENDE QUE LOS RECURSOS DESTINADOS PARA LA DISPOSICIÓN DE AGUA POTABLE MEJORE LA SITUACIÓN EN CUANTO A SU DISTRIBUCIÓN.

*¿De qué manera participó la ciudadanía en a la decisión de la realización del proyecto?:

SOLICITUDES DE LA CIUDADANÍA EN LOS PROCESOS DE OBRA, INFORMANDO SOBRE LA NECESIDAD DE LA REHABILITACIÓN Y MANTENIMIENTO DE LA INFRAESTRUCTURA DEL AGUA POTABLE MEDIANTE EL ORGANISMO PÚBLICO DESCENTRALIZADO PARA LA PRESTACIÓN DE LOS SERVICIOS DE AGUA POTABLE, ALCANTARILLADO Y SANEAMIENTO DEL MUNICIPIO DE NAUCALPAN DE JUÁREZ.

*Informe disponible en el Diario Oficial de la Federación

FACTIBILIDAD DEL PROYECTO

SOLVENTAR(0)

SITUACIÓN LEGAL DE LA PROPIEDAD

El bien es público

SI

DECLARATORIAS

Se cuenta con derecho de vía

SI

☒ Manifiesto que la ejecución de este proyecto no se realiza con fines lucrativos y/o electorales.

☒ Manifiesto que para la planeación de este proyecto, se tomaron en consideración todos los instrumentos normativos vigentes y aplicables del FAIS al igual que las consideraciones de la(s) subclasificación(es) señalada(s) en el catálogo de obras.

☒ Manifiesto que tenemos conocimiento de que éste proyecto debe sujetarse a los costos paramétricos de la entidad federativa, y nos comprometemos a justificar ante los órganos fiscalizadores las variaciones que, en su caso, excedan de dichos costos.

☒ Manifiesto contar con todos los permisos liberados, vigentes y necesarios para la correcta ejecución del proyecto.

METAS FÍSICAS DEL PROYECTO (ACCIONES Y BENEFICIARIOS PROGRAMADOS)

SOLVENTAR(0)

Acciones Programadas y Beneficiarios Programados

Monto Total a invertir	Monto Unitario Global	Población Beneficiaria Total	*Cantidad	Monto Unitario Subclasificación Principal	*¿Qué Unidad de Medida aplica?	
\$ 6,034,631.25	\$ 6,034,631.25	5908	1.00	6,034,631.25	Piezas	
Identificación de personas beneficiarias por género y adscripción étnica			*Viviendas beneficiadas	Monto planeado del proyecto FAISMUN	Monto Subclasificación adicional directa	Monto Subclasificación adicional complementaria
Masculina		Femenina				
2806		3102	2,069	\$ 6,034,631.25	0	0
0	Indígena	0				
0	Afromexicana	0				
2806	Población que no se autoadscribe como indígena o afrodescendiente	3102				
Rendimientos Financieros 2024						
Ingreso Monto						
Institución Ejecutora			Beneficios Esperados del Proyecto			
6052	6052 Municipio de Nautcalpan de Juárez			GARANTIZAR UN MEJOR SERVICIO CON LA REHABILITACIÓN DE LA INFRAESTRUCTURA		

CONCURRENCIA APLICABLE AL PROYECTO

SOLVENTAR(0)

ADJUNTAR ANEXO I

Seleccionar...	Ramo	Aportaciones Federales a las Entidades Federativas y Municipios (1)	Monto	Porcentaje
		Programa Presupuestal	Ingreso Monto	
Seleccionar...	Ramo	Aportaciones Federales a las Entidades Federativas y Municipios (2)	Monto	Porcentaje
		Programa Presupuestal	Ingreso Monto	
Seleccionar...	Ramo	Fuente de Financiamiento, Grupo Funcional: Gobierno	Monto	Porcentaje
		Programa Presupuestal	Ingreso Monto	
Seleccionar...	Ramo	Fuente de Financiamiento, Grupo Funcional: Desarrollo Económico o Social (1)	Monto	Porcentaje
		Programa	Ingreso Monto	
Seleccionar...	Ramo	Fuente de Financiamiento, Grupo Funcional: Desarrollo Económico o Social (2)	Monto	Porcentaje
		Programa Presupuestal	Ingreso Monto	
Seleccionar...	Ramo		Monto	Porcentaje
			Ingreso Monto	

Fuente de Financiamiento Estatal		Fuente de Financiamiento Privada		Fuente de Financiamiento Municipal	
Monto	Nombre del Programa	Monto	Porcentaje	Monto	Nombre del Programa
Ingreso Monto	Ingreso Solo Texto	Ingreso Monto		Ingreso Monto	Ingreso Solo Texto
Porcentaje				Porcentaje	

Si el proyecto tiene concurrencia con otro proyecto de recursos FAIS (FISE o FAISMUN), capturar el folio del proyecto:

MÓDULO FINANCIAMIENTO BANOBRAS

SOLVENTAR(0)

Utilizará recursos de Financiamiento BANOBRAS

NO

PERIODO EN EL QUE SE EJECUTARÁ LA OBRA

SOLVENTAR(0)

Fecha de captura del proyecto	*Fecha de Inicio	*Fecha de Fin
09/04/2024	15/08/2024	15/11/2024

PROGRAMACIÓN DE TRABAJOS

SOLVENTAR(0)

Etap	Descripción de los trabajos principales por etapa de la obra	Avance de la obra (%)
Inicio :	SE LLEVARÁN A CABO TRABAJOS PRELIMINARES Y DE DESINSTALACIÓN DE EQUIPOS MEDIANTE LA MANIOBRA DE MAQUINARIA, APLICACIÓN DE TARTAMIENTOS QUÍMICOS, CEPILLADO, DESAZOLVE Y PISTOLEO	10
Desarrollo :	SE REALIZARÁN TRABAJOS PARA EL SUMINISTRO DE EQUIPO DE BOMBEO, INSTALACIÓN DE TREN DE DESCARGA, PROCEDIMIENTOS E INSTALACIÓN DE EQUIPO ELÉCTRICO, POTABILIZACIÓN DEL AGUA	80
Conclusión :	FINALMENTE SE PROCEDERÁ A LA REALIZACIÓN DE PRUEBAS DE ARRANQUE, OPERACIÓN Y PUESTA EN MARCHA. REALIZAR LA LIMPIEZA GRUESA DE LA ZONA DE TRABAJO, ASÍ COMO LA LIMPIEZA FINA PARA LA ENTREGA Y CORRECTA FUNCIÓN DEL POZO.	10
		100

Fecha: 23/05/2024 17:40:54
Cadena: 0xCKv7PeCEGG/HU1xUNIRd/Qal/zKsOsvE4A0XjD4slcQQJWxW44NhbAJAxqIKFhXPemqZ53JcCsJmXReAlwpV1CX2T2B6SLsGOaqb3oMbZV0hTS6wKPC4v3wvOcDvb1xAns670vxc+zTB65seEDhExMoiW0dIBf+LNx3QXUUS7ggfdguKkqvllGNIhuOumV6MqXfROcVfyfncp/TLUskW97p

FIRMA ELECTRÓNICA

DIRECCIÓN GENERAL DE DESARROLLO REGIONAL